



عمار يا فلسطين.. عمار يا بيت فوريك

وثيقة الخطة التنموية المحلية

بلدة بيت فوريك

2026-2023

المحتويات

.....	كلمة رئيس البلدية
.....	رسالة فريق التخطيط الأساسي
.....	شكر وعرفان
.....	قرار المجلس البلدي
.....	الوثيقة المجتمعية
.....	1. ملخص تنفيذي
.....	2. مقدمة
.....	أ. أهداف الخطة:
.....	ب. منهجية إعداد الخطة التنموية المحلية:
.....	هيكلية إدارة عملية التخطيط التنموي على المستوى المحلي:
.....	تحديات إعداد الخطة التنموية المحلية
.....	3. نبذة عن بلدة بيت فوريك
.....	الخصائص الجغرافية للبلدة
.....	الخصائص الديمغرافية:
.....	4. التحليل التشخيصي للمجالات التنموية الرئيسية
.....	أولاً: مجال البيئة والبنى التحتية
.....	ثانياً: مجال تنمية الاقتصاد المحلي
.....	ثالثاً: مجال التنمية الاجتماعية
.....	رابعاً: مجال الإدارة والحكم الرشيد
.....	5. الإطار التنموي المحلي
.....	الرؤية التنموية
.....	مصفوفة الأهداف والبرامج / المشاريع
.....	البرامج ومكوناتها/المشاريع التنموية
.....	6. البعد (التوصيف) المكاني للمشاريع
.....	7. خطط التنفيذ، والمتابعة والتقييم
.....	أ. خطة التنفيذ الرباعية
.....	مصفوفة خطة التنفيذ السنوية/ السنة الأولى
.....	ب. مصفوفة خطة المتابعة والتقييم
.....	8. الملاحق
.....	أ. أوصاف مشاريع السنة الأولى
.....	ب. ملاحق التقرير التشخيصي
.....	مرفق (1) تعريف عام عن البلدية
.....	مرفق (2) : التقييم المؤسسي والمجالات والتدخلات الفنية المقترحة
.....	مرفق (3) : دليل التجمع السكاني لبلدة بيت فوريك
.....	مرفق (4) : تحليل جذور القضايا وأثرها على التنمية الشمولية للشباب والمرأة وذوي الإعاقة والبيئة
.....	اللجان التي شاركت بإعداد الخطة التنموية المحلية وأسماء أعضائها



كلمة رئيس البلدية

نضع بين أيديكم اليوم خلاصة جهد مضني وثمره عمل لثلة من أبناء وبنات بيت فوريك الذين جمعهم حب بلدهم وعشقهم وتفانيهم للارتقاء بواقع بلدهم نحو الأفضل منطلقين من إيمانهم بدورهم في البناء والتطوير متتورين بسلاح العلم والمعرفة كلٌّ في مجاله وتخصصه وخبرته، للوصول لتقرير تشخيصي يحلل واقع البلدة في أهم القطاعات الحيوية سواء كانت البنية التحتية والبيئة والتي تعتبر اللبنة الأساسية

وحجر الزاوية لتطور المجتمع، مروراً بالقطاع الاقتصادي والذي يعتبر مؤشراً حقيقياً على نمو وازدهار المجتمع وتطوره فهو شريان الحياة النابض الذي يؤثر في كل القطاعات، وكذلك القطاع الاجتماعي والذي يعتبر عنوان مدينة البلدة والعامل المؤثر في تكامل الأدوار بين البلدية ومؤسسات المجتمع المدني العاملة في بيت فوريك وما يحتويه من قطاعات حيوية كالتعليم والصحة والفئات المهمشة وتعزيز دور المرأة في البناء، وأخيراً الإدارة والحكم الرشيد الإطار المنظم للعمل في إطار من الشفافية والنزاهة والحوكمة التي تضمن العدالة ومأسسة البلدية لتكون مؤسسة يتكامل فيها الأداء وتتناغم فيها الأدوار وفق نظام شامل وواضح .

إن المسؤولية بنظرنا هي بكل تأكيد تكليف وليس تشريف، تحتاج منا جميعاً أن نكون على قلب رجل واحد، نعمل سوياً ونخطط معاً لمستقبل أبنائنا، نستمع لأرائكم واقتراحاتكم، وننتشر بنقدكم البناء، فكلنا نعمل ونسعى نحو ذات الهدف، ألا وهو بيت فوريك أفضل، وبيت فوريك أكثر ازدهاراً وتقدماً.

إن عملنا هذا هو تكريس عملي لمبدأ مهم آمنا به دائماً ووضعناه على رأس برنامجنا الانتخابي الذي انتخبنا على أساسه وما نحن نجسده على أرض الواقع وهو مبدأ الشراكة والمشاركة بين البلدية والمواطنين، شراكة تضمن لكل فوركي أن يسمعنا صوته ويساهم في بناء بلده ويساهم في تحمل المسؤولية تجاه بلده وأهله.

فمهما كانت خبرتنا ومهما اجتهدنا، سنبقى دائماً نسعى للتواصل معكم بكل الطرق والأساليب الممكنة حتى نتلمس احتياجاتكم وتطلعاتكم فنرسمها معاً ونسعى إليها جميعاً، فنحن نتطلع لترسيخ علاقة شراكة مع المجتمع المحلي وليس تنسيقاً معه فقط.

إن التخطيط التنموي المحلي يحتل مكانة هامة في صياغة مستقبل أي بلد، لذلك فنحن نركز على التصور المستقبلي لبلدتنا واحتياجاتها في ظل تزايد عدد السكان واتساع رقعة البناء، حيث يجب أن تشمل الخطة التنموية كافة القطاعات التي تلامس حياة المواطن والبنى التحتية مع الأخذ بعين الاعتبار التركيز دائماً على القضايا ذات الأولوية وخصوصية بلدتنا الحبيبة.

وأخيراً وليس آخراً لا يسعنا إلا أن نشكر الأخوة في شركة النجاح للاستشارات على ما قدموه لنا من خبرة وعلم وتواصل دائم، والشكر موصول لكافة أركان العمل في الخطة من لجنة ذوي العلاقة واللجان الأربع وفريق التخطيط الأساسي، فلهم جميعاً كل محبة وتقدير .

قال تعالى: " وقل اعملوا فسيرى الله عملكم ورسوله والمؤمنون " صدق الله العظيم

رئيس بلدية بيت فوريك

حسين حج محمد

رسالة فريق التخطيط الأساسي

إن عملية التخطيط التنموي من العوامل الأساسية لإنجاح أي مؤسسة وخصوصاً الهيئات المحلية، وفي هذا السياق تم اطلاق عملية التخطيط التنموي في بلدة بيت فوريك بتمويل من صندوق تطوير الهيئات المحلية وبإشراف فني من الاستشاري شركة النجاح للاستشارات وبمشاركة مجتمعية واسعة النطاق، بالمشاركة يمكننا الوصول إلى احتياجات المجتمع المحلي وتحقيق أهدافه وتطلعاته المستقبلية، وكانت الخطوة الأولى في عملية التخطيط التنموي هي الدعوة لعقد اللقاء المجتمعي الأول الذي تم فيه دعوة جميع فئات وشرائح المجتمع المحلي في البلدة وتم خلاله توضيح وعرض منهجية وخطوات إعداد الخطة وخلالها تم تشكيل لجان العمل التخصصية التي شاركت في إعداد الخطة وكان على رأسها فريق التخطيط الأساسي ليكون هذا الفريق مسؤولاً على قيادة عملية التخطيط وإخراج الخطة وتوثيقها.

وقد عملنا كفريق واحد على مدار فترة إعداد الخطة لمدة أربعة شهور كاملة وأشرفنا على تنظيم ورشات العمل واجتماعات اللجان المجتمعية وقمنا بكل ما يلزم من التنسيق والتيسير المتواصل بمساعدة طاقم المكتب الاستشاري لإنجاح هذه الورشات والاجتماعات وترتيبها وتوثيق مخرجاتها واعتمادها حسب المنهجية المتبعة في إعداد الخطة، وفي نهاية المطاف تم الخروج بهذه الخطة والتي نتمنى أن تكون قد عكست احتياجات وآمال وتطلعات مجتمعنا المحلي في بلدة بيت فوريك.

وفي النهاية نتوجه بالشكر والتقدير لجميع من ساعدنا وساندنا خلال فترة إعداد الخطة والله الموفق لما فيه الخير، ونتمنى من الجميع تقديم الدعم لتنفيذ وإنجاح هذه الخطة لما فيه المنفعة والخير واستمراراً لمسيرة التطوير والتنمية في بلدة بيت فوريك، ولنكن شركاء في التنفيذ كما كنا شركاء في التخطيط.

فريق التخطيط الأساسي

شكر وعرافان

تتقدم بلدية بيت فوريك بعظيم الشكر والتقدير والامتنان لجميع الجهات التي شاركت وساهمت بإعداد الخطة التنموية المحلية للأعوام من (2023-2026) من صندوق تطوير واقراض الهيئات المحلية لمساهماتهم بتوفير الدعم لنجاح إعداد هذه الخطة التنموية، وكذلك الشكر للشركة الاستشارية "شركة النجاح للاستشارات " وللمجتمع المحلي ولجميع اللجان المشاركة بعملية التخطيط ابتداء من لجنة التخطيط التنموي والممثلة بأعضاء المجلس البلدي والذي اشرف على عملية التخطيط بالإضافة إلى فريق التخطيط الأساسي والذي أدار العملية بكافة جوانبها كذلك لجنة ممثلي أصحاب العلاقة و اللجان المجتمعية المتخصصة وجميع الأفراد والمؤسسات والهيئات التي ساهمت بكل شكل من الأشكال بإنجاز هذا العمل وإخراجه إلى حيز الوجود.

قرار المجلس البلدي

State Of Palestine
Ministry Of Local Government
Beit Foureek Municipality



دولة فلسطين
وزارة الحكم المحلي
بلدية بيت فوريك

قرار مجلس الهيئة المحلية لبلدة بيت فوريك باعتماد الخطة التنموية المحلية للأعوام 2023 - 2026

في الجلسة رقم 58/2023، قرار رقم 4 والمنعقدة بتاريخ 13/5/2023 ناقش المجلس البلدي لبلدية بيت فوريك مخرجات الخطة التنموية لبلدة بيت فوريك، ولقد قرر المجلس الموافقة على اعتماد الخطة التنموية المحلية لبلدة بيت فوريك للأعوام 2023 - 2026 بكافة مخرجاتها، كما يتعهد المجلس بتوفير كافة المستنزمات التي من شأنها تنفيذ مخرجات الخطة على أرض الواقع:

الرقم	الإسم	المنصب	التوقيع
1.	حسين "محمد سامي" حسين حج محمد	رئيس المجلس البلدي	
2.	ناهي طاهر أحمد حنني	نائب رئيس المجلس البلدي	
3.	سعيد عبد الرحيم سعيد مليطات	عضو المجلس البلدي	
4.	ربيع عبد الله حامد حسن نصاصرة	عضو المجلس البلدي	
5.	فارس بشار فارس نصاصرة	عضو المجلس البلدي	
6.	عادل ناجي مصطفى عبد الله	عضو المجلس البلدي	
7.	علاء حسني أحمد مليطات	عضو المجلس البلدي	
8.	مناضل مصطفى ثيب حنني	عضو المجلس البلدي	
9.	زاهي سليمان سليمان خطاطبة	عضو المجلس البلدي	
10.	محمد عبد المهدي أحمد غمي	عضو المجلس البلدي	
11.	مجدولين أمين شحادة خطاطبة	عضو المجلس البلدي	



فلسطين / نابلس - بيت فوريك - بلدية بيت فوريك - Beit Foureek Municipality - Nablus - Palestine
الرمز البريدي 4010201 P : 092500003 : 092500001 : info@bt4kmuni.ps

1. ملخص تنفيذي

تكلت جهود عملية التخطيط التنموي المحلي بقيادة بلدية بيت فوريك وبمشاركة اللجان التنموية بإعداد الخطة التنموية المحلية للبلدة للأعوام 2023-2026، وذلك بالتعاون مع صندوق تطوير واقراض الهيئات المحلية .

وتهدف الخطة التنموية المحلية لبلدة بيت فوريك، ومن خلال الإجابة على (أين نحن الآن: التنظيم والتحليل، وإلى أين نريد أن نتجه: الإطار التنموي، وكيف نصل؟: التنفيذ والمتابعة والتقييم)، إلى النهوض بواقع المجالات التنموية، وتحسين جودة الخدمات المقدمة، وتعزيز مكانة البلدية القيادية والتنموية، من أجل تحسين مستوى الحياة الاجتماعية والثقافية والاقتصادية للمواطنين.

ولتحقيق هذا الهدف العام، ركزت عملية التخطيط التنموي المحلي، على تشخيص وتحليل أربعة مجالات تنموية رئيسية وهي، مجال البيئة والبنى التحتية، وتنمية الاقتصاد المحلي، والتنمية الاجتماعية والتمكين، والإدارة والحكم الرشيد)¹، بالإضافة إلى الدروس والعبر المستخلصة من خبرات وتجارب البلدية في عملية التخطيط وإعداد الخطط التنموية المحلية السابقة.

وقد حرصت الخطة التنموية المحلية لبلدة بيت فوريك للأعوام 2023-2026 في رؤيتها وأهدافها وأولوياتها التنموية في ملامسة تطلعات واحتياجات المجتمع المحلي، آخذة بعين الاعتبار الموارد المتاحة، والإمكانيات والقدرات المتوفرة، والتحديات المتوقعة/المحتملة، كما أنها ارتكزت الخطة التنموية على مجموعة من المبادئ وهي: المشاركة، والشفافية والمساءلة، التكاملية، وشمولية التشخيص والبعد الاستراتيجي، والكفاءة والفعالية².

ولضمان النهج التشاركي، فقد تم إشراك مختلف مكونات المجتمع المحلي بشكل عام، والفئات المهمشة وخاصة المرأة والشباب والأشخاص ذوي الإعاقة بشكل خاص في مختلف مراحل عملية التخطيط، وذلك عبر تمثيلهم في اللجان التنموية من جهة، ودمج احتياجاتهم وأولوياتهم في الخطة التنموية المحلية من جهة أخرى، وذلك من خلال ترجمتها إلى برامج ومشاريع في المجالات التنموية المختلفة.

كما أولت الخطة التنموية المحلية لبلدة بيت فوريك مجال التنمية الاقتصادية المحلية اهتماما خاصا، لما يشكله من محور أساسي في تطوير المجتمع، في ظل تراجع فرص العمل والتوظيف، وارتفاع معدلات البطالة، وتراجع مستوى دخل الفرد، وتظهر النجاحات المحققة أو فرص الاستثمار في المجتمع المحلي، وتعزيز بيئة المشاريع الصغيرة والمتوسطة، والآخذة بالنمو والمزيد من الاهتمام بها.

¹ . تم إعداد دليل التخطيط التنموي المحلي للمدن والبلديات الفلسطينية في العام 2009، ومن ثم جرى مراجعته وتحديثه في العام 2013، وفي العام 2017 تم مراجعته وتحديثه مرة أخرى بناء على تجارب التخطيط السابقة.
² . وزارة الحكم المحلي، ورقة سياسات التخطيط التنموي الاستراتيجي للمدن والبلديات الفلسطينية، 2013.

وقد توجت عملية التخطيط التنموي المحلي بتحديد القضايا التنموية ذات الأولوية عبر عملية تشاركية³، تبعها إعداد الإطار التنموي للبلدة.

وقد تمثلت أهم القضايا التنموية ذات الأولوية بما يلي:

أولاً: مجال البيئة والبنية التحتية

- نقص في خزانات توزيع المياه وعدم شمولية خدمة المياه
- عدم شمولية شبكة الصرف الصحي لكافة أنحاء البلدة
- خطورة الكوابل الهوائية على حياة المواطنين
- ضعف نظام تصريف مياه الأمطار

ثانياً: مجال تنمية الاقتصاد المحلي

- نقص الاهتمام بالتعليم المهني
- نقص التسهيلات في مجتال استصلاح وتأهيل الأراضي الزراعية وضعف المتابعة القانونية

ثالثاً: مجال التنمية الاجتماعية

- نقص المدارس الحديثة والمرافق الملائمة للمدارس القائمة وعدم التوزيع الجغرافي
- عدم وجود مركز صحي شامل لجميع التخصصات والمختبرات
- ضعف خدمات التأهيل لذوي الإعاقة

رابعاً: الإدارة والحكم الرشيد

- عدم وجود مركز طوارئ في البلدة
- عدم توفر نظام إلكتروني مركزي (البلدية الإلكترونية) لتسهيل تقديم الخدمة للمواطنين

وقد تبع ذلك، مراجعة وتحديث الرؤية التنموية، وتطوير الأهداف التنموية وفقاً للقضايا ذات الأولوية، حيث صادق المجلس البلدي في اجتماعه المنعقد يوم السبت الموافق // على الرؤية التنموية لبلدة بيت فوريك والمتمثلة بـ

(بيت فوريك آمنه مزدهرة تعتر بأصالتها)

³ . للاطلاع على منهجية التخطيط، أنظر دليل التخطيط التنموي المحلي للمدن والبلدات الفلسطينية، والذي يوضح منهجية التخطيط ومراحلها، والأطراف المشاركة فيها، والمخرجات المتعلقة بكل مرحلة، وكما أن الدليل مزود بمجموعة من الأدوات الخاصة بكل خطوة من خطوات عملية التخطيط.

وقد جاءت الأهداف التنموية على النحو الآتي:

- تحسين خدمة المياه في كافة أنحاء البلدة
- الحد من التلوث الناتج عن مياه الصرف الصحي
- رفع مستوى السلامة العامة في البلدة
- الحد من خطورة الفيضانات في المناطق المنخفضة من البلدة
- الاهتمام وتطوير التعليم المهني بالبلدة
- تطوير ودعم القطاع الزراعي بالبلدة
- رفع مستوى التعليم بالبلدة
- تحسين مستوى الخدمات الصحية بالبلدة
- رفع مستوى الخدمات المقدمة لذوي الإعاقة
- تطوير وتحسين مستوى تقديم الخدمات الطارئة بالبلدة
- أتمته الخدمات المقدمة من قبل الهيئة المحلية

بناءً على الأهداف التنموية أعلاه، وارتباطاً بنتائج عملية التشخيص والتحليل والتي لم تعالج فقط المؤثرات السلبية أو الإيجابية فقط، بل تناولت أيضاً، أهم الاحتياجات والأولويات التنموية، تم بلورة عدد من البرامج للسنة الأولى وتوصيفها، إلى جانب إعداد خطة متابعة وتقييم، تهدف إلى تقييم الخطة وما سيتم تحقيقه أو ما لم يتم تنفيذه.

2. مقدمة

يتزايد الاهتمام على المستويين الوطني والمحلي، بالتخطيط التنموي المحلي للمدن والبلدات الفلسطينية كمنهج علمي وتشاركي في دراسة واقع التجمعات السكانية في فلسطين، ورسم الصورة المستقبلية لها، والذي بات يشكل تقليدا في قطاع الحكم المحلي.

وقد استفادت الهيئات المحلية الفلسطينية من تجاربها وخبراتها المتراكمة من عمليات التخطيط التنموي المحلي والتي انطلقت منذ العام 2009⁴، في إعداد وتطوير خطط تنموية محلية استجابة للتطورات والتغيرات الوطنية والمحلية من جهة، وإمكانياتها وقدراتها المختلفة من جهة أخرى، وذلك من أجل الارتقاء بواقع المجتمع المحلي من خلال التخطيط للمستقبل المبني على النمو والتوسع الطبيعي، والإمكانيات والقدرات، والاحتياجات والأولويات، آخذين بعين الاهتمام السياسات والخطط الوطنية والقطاعية المختلفة ذات العلاقة، وخاصة أجندة السياسات الوطنية " المواطن أولا" والتي تؤكد في الأولوية الرابعة على الحكومة المستجيبة للمواطن، وبما فيها على مستوى الهيئات المحلية، من خلال الارتقاء بنوعية الخدمات المقدمة للمواطنين⁵.

أن الدروس والعبر المستفادة من تجارب وخبرات عملية التخطيط التنموي المحلي والمستخلصة من عمليات المراجعة والتقييم للخطط التنموية السابقة من حيث النجاحات والتطورات، والتحديات والتهديدات في تحقيق الأهداف التنموية والبرامج والمشاريع، تم أخذها بعين الاعتبار في إعداد وتطوير الخطة التنموية المحلية للأعوام 2023-2026.

في إطار السياقات تلك، جاء إعداد الخطة التنموية المحلية لبلدة بيت فوريك للأعوام 2023-2026، والتي تم إنجاز مراحلها الثلاثة الأولى، وهي (أين نحن الآن: التنظيم والتحليل، إلى أين نريد أن نتجه: الإطار التنموي، كيف نصل؟: التنفيذ والمتابعة والتقييم).

نبتت الخطة التنموية المحلية لبلدة بيت فوريك في رؤيتها وأهدافها وأولوياتها التنموية من تشخيص وتحليل الواقع الملموس للمجالات التنموية من جهة، وفرص التطور والتقدم من جهة أخرى، وذلك في إطار التعبير عن تطلعات واحتياجات المجتمع المحلي، ضمن محددات أخذت خلال عملية التخطيط، وفي مقدمتها الموارد المتاحة، والإمكانيات والقدرات المتوفرة، والتحديات المتوقعة/المحتملة.

⁴ . مرت عملية تطوير دليل التخطيط التنموي المحلي للمدن والبلدات الفلسطينية بثلاث مراحل، حيث تم إصدار دليل التخطيط التنموي الاستراتيجي الأول في العام 2009، عن وزارة الحكم المحلي وصندوق تطوير وإقراض البلديات، وبالشراكة مع جهات دولية داعمة، وتم إصدار الطبعة الثانية في العام 2011، والطبعة الثالثة المحدثّة والمشار إليها ب دليل التخطيط التنموي المحلي للمدن والبلدات الفلسطينية في العام 2017.
⁵ . لمزيد من المعلومات أنظر، مجلس الوزراء الفلسطيني، أجندة السياسات الوطنية " المواطن أولا" للأعوام 2017-2022.

أ. أهداف الخطة:

تهدف الخطة التنموية المحلية لبلدة بيت فوريك إلى تحقيق الأهداف التالية: -

- تعزيز التكاملية والشمولية بين الخطط المحلية التنموية والإقليمية والوطنية لما لذلك من أهمية في إنجاح الخطة التنموية المحلية، وإحداث التنمية المستدامة.
- الاستجابة للاحتياجات والأولويات التنموية بشكل مخطط له، وبعيدا عن العشوائية في العمل، وذلك ضمن رؤية وأهداف وبرامج وخطط عمل تنفيذية واضحة وقابلة للتنفيذ.
- ربط عمليات التطوير الإداري والمالي والخدماتي بالخطة التنموية المحلية.
- توطين عملية التخطيط ومأسستها كأداة تنموية علمية في سياسات وقرارات وخطط البلدية.
- إرساء تقاليد العمل التشاركي في المجتمع المحلي ممثلا بأفراده ومؤسساته المختلفة من خلال توفير مساحات العمل المشتركة في التنمية المحلية.
- مراجعة وتحديث الرؤية التنموية لبلدة بيت فوريك على ضوء التطورات والمتغيرات التي حدثت في السنوات الماضية، وعلى أساس إشراك المجتمع المحلي بفئاته المختلفة في تطوير الإطار التنموي الذي يرسم صورة البلدة للسنوات القادمة.
- بلورة أهم الأهداف التنموية والناבעة/ المنبثقة من جوهر القضايا التنموية، من خلال تحديد التدخلات المختلفة المرتبطة بها والمنسجمة معها، والتي تتصف بالملموسية، والقابلة للتحقيق، والواقعية، والمحددة زمنيا.
- تطوير خطة تنفيذية تحتوي على البرامج والمشاريع والأنشطة التنموية المختلفة، ومنسجمة مع الأهداف التنموية، والتي تتصف بالواقعية، والأولوية، وإمكانية تنفيذها، وتستجيب لاحتياجات المجتمع المحلي وتطلعاته ومن الممكن تنفيذها خلال عمر هذه الخطة (4 سنوات)..
- تصميم خطة متابعة وتقييم مرتبطة بمدى تحقيق الأهداف التنموية، وبما يضمن تتبع ومراجعة وتقييم النجاحات والتطورات المختلفة، والإخفاقات والتحديات الممكن أن تبرز في سياق تنفيذ الخطة التنموية خلال الأربع سنوات القادمة.

ب. منهجية إعداد الخطة التنموية المحلية:

اعتمدت عملية إعداد الخطة التنموية المحلية في مراحلها المختلفة، على دليل التخطيط التنموي المحلي للمدن والبلدات الفلسطينية للعام 2017 والمقر من قبل وزارة الحكم المحلي وبالإضافة إلى ما راكمته البلدية من خبرات وتجارب في قيادة وإدارة عملية التخطيط التنموي في إعداد وتطوير خططها التنموية السابقة.

وتركز منهجية التخطيط التنموي المحلي على اعتماد منهج الشراكة المجتمعية والشفافية والمساءلة في مختلف الخطوات، وضمان إشراك مختلف مكونات المجتمع المحلي وخاصة المرأة والشباب وذوي الإعاقة.

أن دليل التخطيط التنموي المحلي، والذي يتبنى منهج المشاركة والشفافية في مختلف مراحل عملية التخطيط التنموي المحلي، قد عكس ذلك في مكونات وخطوات كل مرحلة من مراحل التخطيط عبر الأدوات والأساليب المتنوعة المستخدمة في مراحل التخطيط الخمسة وهي:

المرحلة الأولى: أين نحن الآن؟ وهي مرحلة التنظيم والتحليل.

المرحلة الثانية: إلى أين نريد أن نتجه؟ وهي مرحلة الإطار التنموي.

المرحلة الثالثة: كيف نصل؟ وهي مرحلة وضع خطط التنفيذ والمتابعة والتقييم.

المرحلة الرابعة: ما يوصلنا؟ وهي مرحلة التنفيذ.

المرحلة الخامسة: هل وصلنا؟ وهي مرحلة المتابعة والتقييم.



وقد تم تنفيذ الثلاثة مراحل الأولى من عملية إعداد وتطوير الخطة التنموية المحلية لبلدة بيت فوريك للأعوام (2018-2021)، بينما المرحلة الرابعة والخامسة ستقوم البلدية على تنفيذهما من خلال اللجان المعتمدة بهذا الخصوص، حيث تتضمن كل مرحلة منها عدد من الخطوات والأنشطة والمخرجات المفترض الحصول عليها.

المجالات التنموية:

ركزت عملية التخطيط التنموي المحلي على تشخيص وتحليل المجالات التنموية الأربعة وهي: البيئة والبنى التحتية، وتنمية الاقتصاد المحلي، والتنمية الاجتماعية، والإدارة والحكم الرشيد). وقد تناول المجالات التنموية في إطار عملية تشخيصية وتحليلية شمولية ومتكاملة، تقوم على وصف الواقع القائم، ومن ثم تحديد أهم المؤثرات الإيجابية والسلبية المحيطة به، والتي على ضوءها تم بلورة وتحديد القضايا الرئيسية، ومن ثم تحديد أهم الاحتياجات والأولويات.

هيكلية إدارة عملية التخطيط التنموي على المستوى المحلي:

اعتمدت بلدية بيت فوريك هيكلية إدارة عملية التخطيط التنموي المحلي المقترحة في دليل التخطيط التنموي المحلي، وحيث أطلقت البلدية عملية التخطيط التنموي المحلي في لقاء البيت المفتوح المنعقد بتاريخ 2022/12/17 واستكملت تشكيل اللجان التنموية التي عملت كل منها في مجال تخصصها، وقد وفرت البلدية البيانات والمعلومات اللازمة لكل مجال تنموي، وعملت اللجان حسب أدوارها ومسؤولياتها.

تحديات إعداد الخطة التنموية المحلية

خلال عملية إعداد التقرير التشخيصي واجهت فريق التخطيط الأساسي ولجان العمل المتخصصة عدد من الإشكالات والتي يمكن تلخيصها بما يلي: -

- عدم توفر بعض البيانات لدى البلدية أو المؤسسات العامة حيث قامت اللجان المتخصصة بتنفيذ مسح ميداني مبسط لبعض القطاعات لتجاوز هذه الإشكاليات.
- عدم توفر بيانات إحصائية دقيقة ومحدثة لكثير من المجالات التنموية في البلدة.
- ضيق الوقت المتعلق بعملية جمع المعلومات وتحليلها وكتابة التقرير النهائي ولاسيما وأنه يضم تشخيص لكافة القطاعات التنموية في البلدة.
- صعوبة تحديد الوقت الملائم لعقد اللقاءات المتعلقة بأعضاء اللجان المتخصصة في بعض الأحيان.

تجدر الإشارة هنا بأن الخطة التنموية المحلية لبلدة بيت فوريك أولت أهمية كبيرة للمشاركة الفعلية لقطاعات الشباب والمرأة وذوي الإعاقة، حيث تعتبر قضاياهم من القضايا الأساسية في المجتمع المحلي، وذلك من أجل الوصول للمستوى المطلوب من التنمية المحلية والعدالة في الوصول للخدمات وتقديمها. إن تشخيص قضايا وأولويات هذه القطاعات الثلاثة جزء لا يتجزأ من أولويات المجتمع المحلي، لعدد من الأسباب: أولها أن هذه القطاعات الثلاث تشكل نسبة لا تستهان بها من عدد السكان الفلسطيني. فالمجتمع الفلسطيني مجتمع فتي، ونسبة الشباب بين الأعمار 15-29 تبلغ 40% من نسبة السكان، أما نسبة النساء تبلغ 50% من نسبة السكان، ونسبة ذوي الإعاقة تبلغ 7% من نسبة السكان. ثانياً أن إشراك الشباب والمرأة وذوي الإعاقة في التخطيط المحلي يساهم في إثراء عملية التخطيط بمجموعة أوسع من المهارات والخبرات ووجهات النظر، وتطعيمها بأفكار ومقترحات جديدة مما يجعل عملية التخطيط شمولية ومستدامة وتشاركية أكثر، ويجعلها معبرة عن كل شرائح المجتمع. ثالثاً أن شرائح الشباب والمرأة وذوي الإعاقة هم مواطنون لا يدخرون جهداً أو وقتاً أو مالا في خدمة مدينتهم وبنائها والارتقاء بها حضارياً وفكرياً وثقافياً ومجتمعياً أو أي صعيد آخر.

3. نبذة عن بلدة بيت فوريك

يبلغ عدد السكان في بلدة بيت فوريك حوالي 14978 نسمة حسب النتائج الأولية للتعداد العام للسكان والسكن والمنشآت لعام 2023، أما مساحة البلدة فتبلغ 36663 دونم ومساحة المخطط الهيكلي 4658.36 دونم. تقع بلدة بيت فوريك إلى الشرق من مدينة نابلس وتبعد عنها حوالي 7 كم، إذ تقع على مشارف السفوح الغربية لجبال شفا الغور متوسطة المسافة ما بين مدينة نابلس والأغوار، وترتفع حوالي 570 م عن سطح البحر وتمتاز بطبيعة جبلية وعرة تتخللها بعض السهول والوديان العميقة، ويقع جزء من أراضيها على مشارف الغور .

تمتد أراضي بيت فوريك شرقاً وتتسع مساحتها ولكنها تضيق غرباً؛ إذ يحدها من الغرب مدينة نابلس وقرية روجيب، ومن الشمال يحدها الجبل الكبير وما عليه من قرى سالم ودير الحطب وعزموط، ومن الجنوب سلسلة تبدأ غرباً من جبل الشرارية وجبل الشيخ محمد وجبل الجدوع، وتنتهي شرقاً بجبل الطرائيق وخربة يانون.

تعتبر بلدة بيت فوريك أحد أكبر التجمعات السكانية في محافظة نابلس ويبلغ عدد سكانها حالياً حوالي 14978 نسمة وقد اشتهرت بالقلعة الأولى للثورة حيث خاضت البلدة الكثير من المعارك ضد الإسرائيليين، فقد سقطت ثلاثة شهداء من أهالي البلدة خلال "معركة الصوانة" في 3 أبريل سنة 1968، كما دارت في السنة نفسها "معركة القعدة" التي راح ضحيتها خمسة من الأهالي. وفي 9 أغسطس سنة 1969 دارت "معركة الدريجات" وسقط فيها ثلاثة شهداء جدد، ثم "معركة خلة طانا" في 2 يوليو سنة 1970 التي سقط فيها شهيدان كما استشهد 30 شخص من أهالي البلدة أثناء أحداث أيلول الأسود.

واكبت البلدة انطلاق الثورة الفلسطينية منذ بداياتها ومر منها واستقر في ربوعها الرئيس الراحل ياسر عرفات.

كما تضم البلدة العديد من العائلات المختلفة، وأكبر هذه العائلات الموجودة في بيت فوريك هي (الحنني ، المليطات، النصاصرة، الخطاطبة ، الحج محمد)، تشتهر البلدة باتساع رقعة أراضيها المزروعة وخاصةً بأشجار الزيتون المباركة، كما تشتهر بسهولها الذي يزرع بالحبوب بمختلف أنواعه، كما يتبع أراضيها خربة طانا التي يسكنها مزارعون من البلدة من مربي الماشية.

تقع خربة طانا إلى الشرق من بلدة بيت فوريك تحديداً على بعد 6 كم عن البلدة وهي تابعة بالأصل إلى أحواض (36، 35، 34، 33) من بلدة بيت فوريك، علماً بأن أراضي بلدة بيت فوريك تبلغ مساحتها الإجمالية 36360 دونماً وتمتد حتى حدود قرية الجفتك في الأغوار الفلسطينية.

يوجد في خربة طانا خمس عائلات رئيسية وهي: حنني، مليطات، نصاصره، خطاطبة، حج محمد، علماً بأن هذه العائلات تتحدر بالأصل من بلدة بيت فوريك المجاورة، حيث رحل هؤلاء المزارعين والذين يبلغ عددهم اليوم نحو 50 عائلة

يعتمدون بشكل كامل على الزراعة وتربية المواشي، لتوفر البيئة المناسبة في الخربة من مياه ومراعي خصبة حيث توجد في المنطقة 3 ينابيع مائية وهي: عين الطرة، ذنب الثور وخلة العين.

تتنوع مصادر دخل السكان ما بين الزراعة والعمل في الحرف والمهن والصناعات التحويلية والاستخراجية والعمل في الوظائف العامة والقطاع الخاص، بالإضافة إلى وجود منطقة صناعية واعدت تشمل صناعات صغيرة ومتوسطة من مصانع أعلاف ومصانع الطوب والبلاط والمناشير الحجرية والصابون.

كذلك يوجد في البلدة سبعة مدارس، وحدقتين أحدهما للطفولة والأخرى عامة قيد الإنشاء، بالإضافة إلى وجود مستوصف صحي حكومي وعدد من العيادات الخاصة وعيادات طب الأسنان وثمانية مساجد يذكر فيها اسم الله.

الخصائص الجغرافية للبلدة

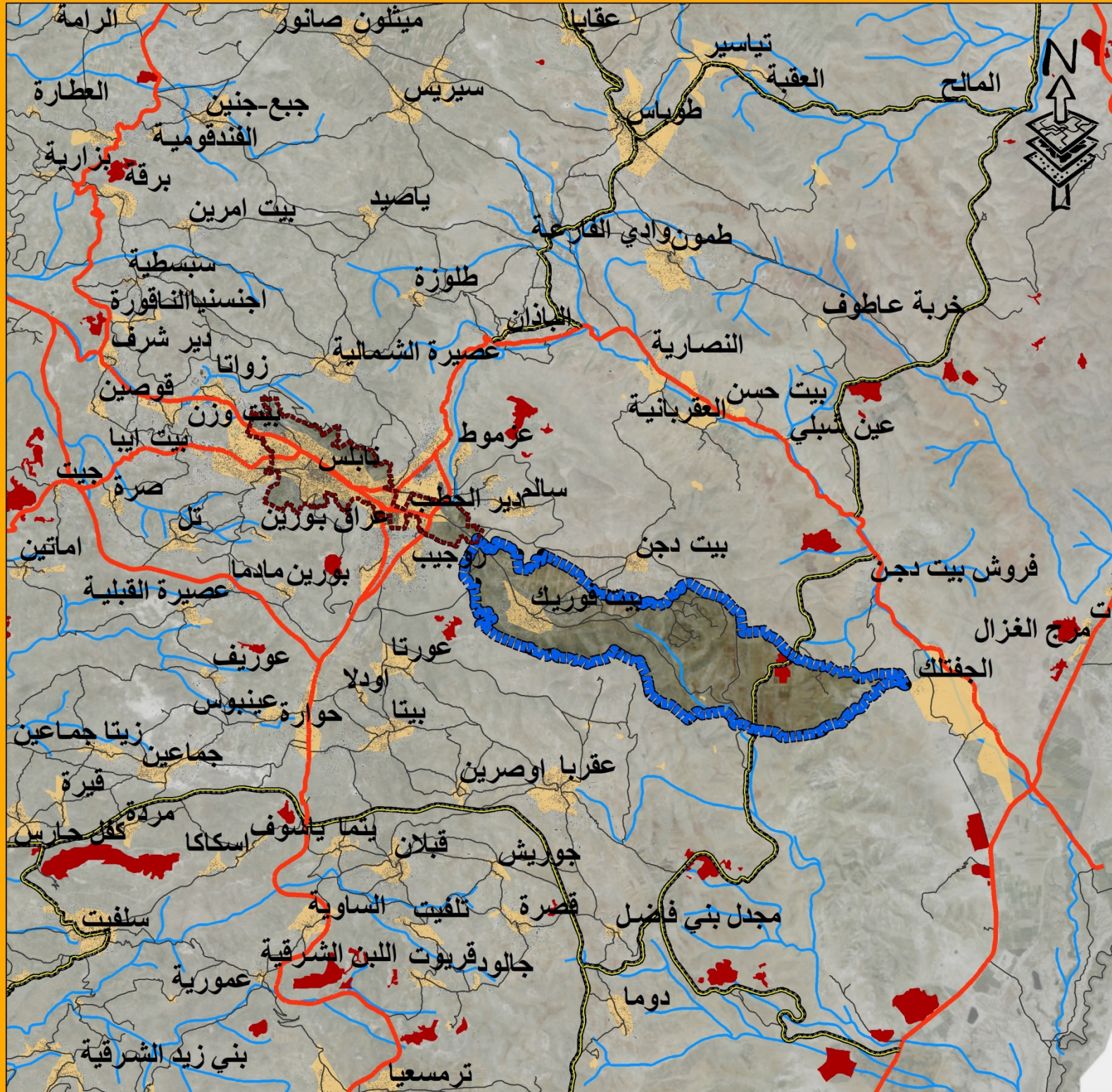
الموقع والعلاقة الإقليمية:

تقع بلدة بيت فوريك إلى الشرق من مدينة نابلس، وتبعد عن مركز المدينة حوالي 7 كم حسب آخر المخططات الهيكلية لهما، وبالتالي فهما متلاصقتان في الحدود تقريبا. وبيت فوريك الطبيعية تقع ما بين خطي عرض 174°-177°، وخطي الطول 180°-192°. ويحد بيت فوريك الطبيعية (البلدة، والأراضي التابعة لها) من الغرب مدينة نابلس وقرية روجيب، ومن الشرق غور الأردن وأراضي بيت دجن، ومن الشمال يحدها الجبل الكبير، وما عليه من قرى سالم ودير الحطب وعزموط، ومن الجنوب سلسلة جبال تبدأ غربا من جبل الشراربه، وجبل الشيخ محمد وجبل الجدوع، وتنتهي شرقا بجبل الطرانيق وخربة يانون. (علمي، 2001، ص14)

المساحة: تبلغ مساحة بيت فوريك الإجمالية 36663 دونما، في حين تبلغ مساحة المخطط الهيكلية المصادق عام 2011م للبلدة 4658.36 دونما.









التضاريس: تمتاز البلدة بطبيعة جبلية وعرة تتخللها بعض السهول والوديان العميقة. فهي تقع على مشارف السفوح الغربية لجبال شفا الغور، وتتوسط المسافة ما بين مدينة نابلس والأغوار، أي بين حفرة الانهدام الافرو- آسيوية بغور الفارعة وجبال نابلس الشرقية، وترتفع 570 م عن سطح البحر.

المناخ: يمكن وصف مناخ بيت فوريك بأنه حار جاف صيفا، ماطر بارد شتاء.

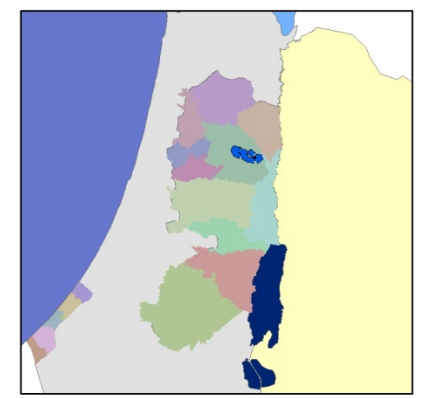


موقع بلدة بيت فوريك

مفتاح الخريطة

-  بلدة بيت فوريك
-  مدينة نابلس
-  مستوطنات
-  المناطق المبنية
-  اودية
-  طريق رئيسي
-  طريق إقليمي
-  طريق محلي

1:125,000



الخصائص الديموغرافية:

يبلغ عدد سكان بلدة بيت فوريك 14978 نسمة لعام 2023 حسب جهاز الإحصاء الفلسطيني، وتشكل الموارد البشرية في بلدة بيت فوريك بالقوى العاملة والتي تشكل ما نسبته 42.78% من إجمالي السكان، ويمكن تصنيف الفئة العاملة إلى عدة شرائح وهي: الموظفين، التجار، الحرفيين، المزارعين والعمال.

جدول (1.1) : تقديرات أعداد السكان من (2017-2023)

اسم التجمع	2017	2018	2019	2020	2021	2022	2023
بيت فوريك	13360	13619	13883	14151	14424	14700	14978

جدول (1.3) عدد السكان المتوقع لبلدة بيت فوريك حتى عام 2026

اسم التجمع	2024	2025	2026
بيت فوريك	15258	15538	15817

تبلغ الكثافة السكانية في منطقة التخطيط 3.92 نسمة/دونم و الجدول التالي يبين ذلك .

جدول (1.4) عدد السكان والكثافة السكانية في بلدة بيت فوريك لعام 2023

عدد السكان	عدد الوحدات السكنية	مساحة المنطقة المبنية	الكثافة السكانية	
			نسمة/دونم	وحدة سكنية/دونم
14978	3681	3438.7	3.92	1.07

تحليل وتشخيص الواقع القطاعي والمجالات التنموية لبلدة بيت فوريك

أولاً: مجال البيئة والبنى التحتية

- 1.1 الطاقة والاتصالات
- 1.2 الطرق والمواصلات
- 1.3 الصحة العامة والبيئة
- 1.4 المياه والصرف الصحي وتصريف مياه الأمطار
- 1.5 النفايات الصلبة

أولاً : مجال البيئة والبنى التحتية

يشمل مجال البيئة والبنى التحتية في بلدة بيت فوريك القطاعات التالية: الطاقة والاتصالات، والطرق والمواصلات، والصحة العامة والبيئة، والمياه والصرف الصحي وتصريف مياه الأمطار، والنفايات الصلبة. تم تشخيص وتحليل الوضع الحالي لهذا القطاعات من خلال اجتماعات اللجان القطاعية المتخصصة، وبالاعتماد على المؤشرات الرقمية والوصفية المختلفة في كل منها، يمكن تقييم هذه القطاعات على النحو التالي:

1.1 الطاقة والاتصالات

منسق/ةاللجنة: م. يحيى محمد سعيد قط

- الأعضاء: 1- م. رنين بزرة 2- يوسف راجح حنني 3- مجدي ناصرة 4- صهيب حسام حنني 5- كايد حنني
6- منير شحادة خطاطبة 7- م. نور برهان مليطات 5- كنعان زلموط



تعتبر بيت فوريك من البلديات التي يحظى سكانها بنسبة تغطية ممتازة لشبكة الكهرباء، إذ تغطي الشبكة مساحة جيدة جداً من مختلف المناطق في البلدة، إضافة إلى أن إنارة الشوارع متوفرة لكافة طرق البلدة. ولقد تبين بعد إجراء المسح اللازم وبالاعتماد على مصادر البلدية أن خدمة شبكة الكهرباء تتوفر على مدار الساعة وتتوفر صيانة دورية جيدة للشبكة حيث تتوفر قطع غيار للصيانة بشكل جيد إلا أنه لوحظ زيادة في نسبة الفاقد في الشبكة عنها سابقاً، كما تبين أن البلدية تسعى لتوسعة لشبكة الكهرباء ومدّها لمناطق جديدة؛ خاصة بالمناطق المهمشة والمهددة بالمصادرة مثل خربة طانا والمناطق المجاورة لها وانسجاماً مع التوسعة المرتقبة للمخطط الهيكلي (مخطط التوسعة قيد التجهيز) وقد أتمت البلدية في حزيران-2022 تنفيذ تمديدات خاصة بالبنية التحتية لقطاع الكهرباء بطول 800 م. وذلك بهدف رفع وتطوير القدرة الكهربائية للبلدة وتحويل الخطوط الهوائية بالمناطق التجارية إلى أرضية حيث توجد شبكات غير معزولة تشكل خطراً على السلامة العامة، الأمر الذي يؤدي إلى ضعف تأمين متطلبات السلامة العامة، ومن المشاكل التي تواجه قطاع الكهرباء فيما ما يتعلق

بأمور الصيانة قلة عدد الفنيين مقارنة مع كبر حجم العمل ونقص المعدات اللازمة للعمل بالمناطق الضيقة من البلدة. تتوفر في البلدة أيضاً شبكة هاتف خلوي وهاتف أرضي تخدم 98% من سكان البلدة وتوجد شبكة إنترنت تخدم ما نسبته 85% من سكان البلدة إلا أن المنطقة الشرقية فلا يوجد بها شبكات اتصالات.

المؤشرات الرقمية و الوصفية لمجال الطاقة والاتصالات						
التقييم			القيمة القياسية	المصدر	القيمة	المؤشر (رقمي)
ضعيف	متوسط	جيد				
		X	72	قسم الكهرباء	78	طول شبكة الكهرباء (كم)
		X	100	قسم الكهرباء	%96	نسبة المناطق المخدومة بشبكة الكهرباء
	X		%10	قسم الكهرباء	%8	نسبة الفاقد في الشبكة
		X	1.5	قسم الكهرباء	1.75	معدل استهلاك الفرد اليومي (كيلو واط)
		X	2900	قسم الكهرباء	3860	عدد المشتركين 1 فاز
	X		150	قسم الكهرباء	100	عدد المشتركين 3 فاز
		X	%100	قسم الكهرباء	%100	توفر مصدر كهرباء دائم
		X	0.62	قسم الكهرباء	0.63	سعر الكيلوواط (شيقل)
	X		20	قسم الكهرباء	15	طول شبكة الضغط العالي (كم)
		X	52	قسم الكهرباء	78	طول شبكة الضغط المنخفض (كم)
		X	100	قسم الكهرباء	100	نسبة توفر قطع غيار الصيانة
	X		5	قسم الكهرباء	4	عدد الفنيين المهرة
		X	24	قسم الكهرباء	24	عدد ساعات الخدمة في اليوم
		X	%100	شركة الاتصالات	%80	نسبة المنازل المغطاة بخدمة الاتصالات- هاتف ثابت (يوجد شبكة)
		X	%100	شركة الاتصالات	%70	نسبة المنازل المغطاة بخدمة الانترنت ADSL

التقييم			المصدر	المؤشر الوصفي
ضعيف	متوسط	جيد		
	X		البلدية	حالة خطوط الضغط العالي
	X		البلدية	حالة خطوط الضغط المنخفض
X			البلدية	وجود خطوط غير معزولة
		X	البلدية	الصيانة الدورية للشبكة
X			البلدية	تأمين متطلبات السلامة العامة
		X	البلدية	وجود طاقة نظيفة (بديلة)
	X		البلدية	مدى تأييد الأهالي لفكرة الطاقة البديلة

مجال البيئة والبنى التحتية - الطاقة والاتصالات

تحليل الوضع القائم - الاستنتاجات (SWOT)	
<ul style="list-style-type: none"> • تغطية الشبكة للغالبية العظمى من البلدة • توفر الخدمة على مدار الساعة • توفر صيانة دورية جيدة للشبكة • نسبة الفاقد ضمن المعايير القياسية • وجود شبكة هاتف تخدم نسبة كبيرة من البلدة • وجود شبكة هاتف خلوي تخدم البلدة • وجود شبكة انترنت تخدم نسبة كبيرة من البلدة 	المؤثرات الإيجابية
<ul style="list-style-type: none"> • شبكة الضغط العالي غير كافية • وجود شبكات هوائية غير معزولة تشكل خطراً على السلامة العامة • عدد الفنيين غير كاف نظراً لكبر حجم العمل • ضعف التيار الكهربائي في بعض المناطق • ضعف تأمين متطلبات السلامة العامة 	المؤثرات السلبية
<p>القضايا الإيجابية:</p> <ul style="list-style-type: none"> • وجود شبكة تخدم جميع السكان وعلى مدار الساعة • انخفاض نسبة الفاقد من 12% الى 8% <p>القضايا السلبية:</p> <ul style="list-style-type: none"> • 1- ضعف البنية التحتية لشبكة الكهرباء من حيث العزل والقدرة • 2- وجود أخطار من شبكة الضغط المتوسط على حياة الناس وخاصة بالمناطق السكانية • 3- صعوبة العمل بالأماكن الضيقة في البلدة • 4- عدم وجود خطوط ضغط متوسط كهربائية وانعدام شبكات الاتصال في المناطق الشرقية وخصوصاً خربة طانا والمهددة من قبل الاستيطان • 5- عدم وجود تنظيم والتحكم بالشبكة أثناء الأعطال وأعمال الصيانة مما يسبب بانقطاع التيار عن مناطق واسعة 	
<ul style="list-style-type: none"> • الحاجة إلى تمديد خطوط ارضية بدلا من الكوابل الهوائية بهدف تحقيق السلامة العامة • الحاجة إلى رفع القدرة الكهربائية • توفير آليات ومعدات لتذليل العقبات لأعمال الصيانة بالمناطق الضيقة. • تطوير شبكة الضغط المتوسط لزيادة التحكم بها أثناء أعمال الصيانة وتقليل نسبة الفاقد لمستويات متدنية أخرى 	<p>الاحتياجات/الأولويات لأربع سنوات (فترة الخطة) و 16 سنة (فترة الإطار التنموي):</p>

أولاً : مجال البيئة والبنى التحتية

1.2 الطرق والمواصلات

منسق/اللجنة: م. يحيى محمد سعيد قط

- الأعضاء: 1. رنين بزرة 2- يوسف راجح حنني 3- مجدي ناصرة 4- صهيب حسام حنني 5- كايد حنني 6- منير شحادة خطاطبة 7- م. نور مليطات 8. كنعان زلموط 9- أحمد عبد الله ابو حيط



على الرغم من أن معظم شوارع بلدة بيت فوريك معبدة، إلا أن شبكة الطرق والمواصلات في البلدة تعاني من مشكلتين أساسيتين، المشكلة الأولى تتمثل في حفر الشوارع المعبدة من أجل إنشاء شبكة مياه أو غيرها من أعمال البنى التحتية والصيانة وبالتالي يصبح الشارع بحاجة إلى صيانة وإعادة تعبيد من جديد؛ مما يسبب تشققات في الشوارع بسبب عدم تناغم الجزء المعبد حديثاً مع الجزء المعبد قديماً كما يمتلئ الشارع بالرقع ويصبح أكثر عرضة لحدوث مشاكل إنشائية فيه من حفر وصدوع وغيرها، أما المشكلة الثانية تدور حول ضعف السعة في الشوارع والازدحام الشديد في معظم الأوقات وخاصة في الشوارع الرئيسية.

أظهرت نتائج المسح الميداني والمصادر المتاحة فيما يتعلق بشبكة الطرق والمواصلات في البلدة أن الشبكة تتميز بتغطيتها ووصولها لكل سكان البلدة، وتبلغ نسبة الطرق المعبدة 82% من إجمالي الطرق داخل المخطط الهيكلي، كما تتوفر خدمة مواصلات عامة حيث تتوفر أربع باصات نقل عام و25 مركبة سرفيس ومكتب تاكسي واحد إلا أنه لا يوجد موقف عام لتلك العبارات. ويجدر الإشارة إلى اهتمام البلدية بتطوير شبكة الطرق والمواصلات وذلك عن طريق توسعتها وشق الكثير من الطرق الجديدة وتأهيلها، مثل شق طريق من حي الشهيد أبو عمار إلى زاد قيصرية وشق الطرق في جبل المناع وغيرها من الطرق الجديدة التي تربط بين مناطق مختلفة، الأمر الذي يساهم في توسعة البلدة وتوسعة البناء الجديد بالتالي تحقيق إيرادات للبلدية، هذا بالإضافة إلى التخفيف من الازدحام في بعض الطرق التي تعاني منه. ويساهم مشروع تسوية الأراضي الذي يجري حالياً تنفيذه بدعم توجه البلدية هذا، حيث سيسهل تنظيم الأراضي فتح المجال أما شق طرق جديدة في البلدة.

ومن المشاكل التي تعانيها البلدة وجود مدخل وحيد للبلدة من الجهة الغربية ويزيد الوضع تعقيدا وجود حاجز عسكري احتلالي عليه يتحكم بعملية المرور من وإلى داخل البلدة مما يتطلب التفكير بشكل جاد لحل هذه المشكلة وفك حصار البلدة.



من المشاكل التي تعاني منها البلدة في قطاع الطرق والمواصلات الازدحام المروري في الطرق خاصة في وسط البلدة والحارات القديمة التي تتصف بقلّة عروض طرقها، بالإضافة إلى سوء تخطيط بعض الطرق والالتقانات غير المكشوفة، علاوة على ذلك تعاني الطرق من نقص كبير في العناصر التكميلية مثل الأرصفة والجدران الاستنادية والشواخص والمرورية وغيرها.

بالتالي تظهر احتياجات البلدة فيما يتعلق بقطاع الطرق والمواصلات من خلال إعادة تأهيل مدخل البلدة وإعادة تأهيل وصيانة وتأثيث الطرق بالعناصر التكميلية (شواخص مرورية/ جدران استنادية/ أرصفة/ مرافق مشاة) وبناء مجمع كراجات للمواصلات العامة داخل البلدة.

المؤشرات الرقمية والوصفية لمجال الطرق والمواصلات

التقييم			القيمة القياسية	المصدر	القيمة	المؤشر (رقمي)
ضعيف	متوسط	جيد				
	X		60	قسم	47	طول الطرق المعبدة ضمن المخطط الهيكلي (كم)

المؤشرات الرقمية والوصفية لمجال الطرق والمواصلات						
التقييم			القيمة القياسية	المصدر	القيمة	المؤشر (رقمي)
ضعيف	متوسط	جيد				
				الهندسة		
	X		0	قسم الهندسة	13	طول الطرغير المعبدة ضمن المخطط الهيكلي (كم)
	X		15	قسم الهندسة	10	طول المداخل الرئيسية (كم)
		X	%100	قسم الهندسة	%90	نسبة تغطية شبكة الطرق للبلدة
	X		100	قسم الهندسة	60	طوال الطرق الزراعية الكلية (كم)
X			20	قسم الهندسة	5	طول الطرق المخدومة بالعناصر التكميلية (الأرصفة، الجدران الاستنادية، الشواخص المرورية، العبارات، الخ)
	X		6	مسح ميداني	4	عدد باصات النقل العام
		X	30	مسح ميداني	25	عدد سيارات السرفيس
	X		2	مسح ميداني	1	عدد مكاتب التاكسي
التقييم			المصدر	المؤشر الوصفي		
ضعيف	متوسط	جيد				
	X		البلدية	حالة الطرق		
X			البلدية	وجود مجمع كراجات		
X			البلدية	الصيانة السنوية للطرق		
X			البلدية	الازدحام المروري داخل البلدة		

مجال البيئة والبنى التحتية - الطرق والمواصلات

تحليل الوضع القائم - الاستنتاجات (SWOT)	
<ul style="list-style-type: none"> • شبكة طرق تخدم أغلب سكان البلدة (90%) / داخل المخطط الهيكلي • وجود نسبة جيدة من الطرق المعبدة وبحالة جيدة • وجود طرق زراعية مشقوقة. • خدمة المواصلات العامة متوفرة • وجود اهتمام كبير من البلدية في قطاع الطرق من خلال الاتفاقيات الموقعة والمنح المرصودة لذلك 	المؤثرات الإيجابية
<ul style="list-style-type: none"> • نقص العناصر التكميلية في الطرق مثل الشواخص المرورية والأرصفة • عدم وجود مجمع كراجات • مدخل البلدة غير ملائم بحاجة إلى تأهيل • عدم وجود مكاتب تكسي كافية • لا يوجد صيانة سنوية للطرق • سعة الشوارع غير مناسبة وتسبب ازدحام مروري في الكثير من الأوقات • انعدام البنية التحتية وتأهيل الشوارع في المناطق الموجودة بمخطط التوسعة الجديد • وجود مدخل وحيد للبلدة مع وجود حاجز احتلاي عبيه 	المؤثرات السلبية
<p>القضايا الإيجابية:</p> <ul style="list-style-type: none"> • توفر شبكة طرق تخدم أغلب سكان البلدة <p>القضايا السلبية:</p> <ul style="list-style-type: none"> • ضعف البنية التحتية للطرق والمواصلات العامة • عدم وجود بنية تحتية للطرق خارج المخطط الهيكلي (القنمة في منطقة التوسعة للمشروع الهيكلي) • عدم وجود مدخل بديل للبلدة (بلد محصورة ومحاصرة) 	
<ul style="list-style-type: none"> • إعادة تأهيل مدخل البلدة • إعادة تأهيل وصيانة وتأثيث الطرق بالعناصر التكميلية (شواخص مرورية /جدران استنادية/ أرصفة/ مرافق مشاة) • بناء مجمع كراجات للمواصلات العامة داخل البلدة 	<p>الاحتياجات/الأولويات لأربع سنوات (فترة الخطة) و16 سنة (فترة الإطار التنموي):</p>

أولاً : مجال البيئة والبنى التحتية

1.3 الصحة العامة والبيئة

منسق/اللجنة: م. يحيى محمد سعيد قط

3. عطاء عوني سمارة

2. م نور مليطات مليطات

الأعضاء: 1 م. رنين بزرة



تأخذ بلدة بيت فوريك طابعاً ريفياً جميلاً، ولكن سرعان ما يتحول هذا الجمال إلى تلوث بيئي بسبب وجود مؤثرات سلبية وممارسات معينة خاطئة منها انتشار النفايات بشكل كبير على الطريق الواصل بين بيت فوريك وخربة طانا إضافة إلى ظاهرة حرق إطارات السيارات لكي يتم التخلص منها وهذا كله يؤثر بشكل سلبي على البنية التحتية للصحة العامة والبيئة.

بينت المصادر المتوفرة ونتائج المسح أن سعر خدمة جمع النفايات مناسب لسكان البلدة ويتم رش البعوض والحشرات الضارة مرة واحدة أسبوعياً في الصيف، وهناك أيضاً حملات تشجير أربع مرات سنوياً، إضافة إلى عدم وجود مخلفات ناتجة عن المناطق الصناعية (مثل الشحوم، والزيوت، ونواتج غسل السيارات، والطلاء الكهربائي) وهذا كله ينعكس إيجاباً على بيئة البلدة.



لكن تبين أن هنالك قلة وعي بيئي للحفاظ على البلدة أحد أسبابها عدم إجراء ورشات توعوية سنوية بأهمية البيئة حيث لا يتم فصل النفايات وإعادة تدويرها من قبل المواطنين، وعدد حملات التنظيف للأحياء قليلة جداً، وفيما يتعلق بسيارات جمع النفايات فهي قديمة وتحتاج إلى صيانة أو تجديد وهذا كله يحتاج إلى تكلفة مادية مرتفعة، إضافة إلى وجود مكب عشوائي خصصته البلدية للتخلص

من النفايات ولكنه لا يطبق المعايير الصحية والبيئية لمكبات النفايات، بالإضافة إلى عدم وجود مسلخ ونظام رقابة على محلات بيع الدواجن مما ينعكس سلباً على البنية التحتية للبيئة والصحة العامة. وبالتالي يجب توفير سيارات جديدة لجمع النفايات وإعادة تأهيل المكب الموجود ليصبح مكب قانوني وإيجاد نظام رقابة على محلات الدواجن وتطوير نظام جمع وإعادة تدوير النفايات وزيادة عدد حملات التنظيف والوعي لدى المواطنين إضافة إلى توفير مسلخ (مذبح).

المؤشرات الرقمية والوصفية لمجال الصحة العامة والبيئة

التقييم			القيمة القياسية	المصدر	القيمة	المؤشر (رقمي)
ضعيف	متوسط	جيد				
X			0	البلدية	1	عدد المكبات العشوائية في البلدة
	X	X	2	البلدية	1	عدد مرات الرش (البعوض والحشرات) في الأسبوع صيفاً
X			1	البلدية	0	عدد المسالخ
		X	4	البلدية	24	عدد حملات تنظيف الأحياء سنوياً
X			12	البلدية	0	عدد الورشات والندوات بأهمية البيئة سنوياً
	X		5	البلدية	1	عدد حملات التشجير سنوياً

التقييم			المصدر	المؤشر الوصفي
ضعيف	متوسط	جيد		
	X		البلدية	وجود ملوثات الهواء الناتجة من صناعة الحجر والصناعات الأخرى
	X		البلدية	مستوى الضوضاء والإزعاج
	X		البلدية	حرق النفايات والإطارات
		X	البلدية	مخلفات المناطق الصناعية (مثل الشحوم، والزيوت، ونواتج غسل السيارات، والطلاء الكهربائي)
		X	البلدية	استخدام المبيدات الحشرية وآلية التخلص منها
X			البلدية	المخلفات الناتجة عن عملية ذبح الحيوانات (تشتمل هذه المخلفات على الدم وأعضاء من أجسام الذبائح)
	X		البلدية	آلية التخلص من النفايات
	X		البلدية	وجود نظام رقابة على محلات بيع الدواجن

مجال البيئة والبنى التحتية - الصحة العامة و البيئة

تحليل الوضع القائم - الاستنتاجات (SWOT)	
<ul style="list-style-type: none"> • توفر عدد كافي من الحاويات • عدد مرات جمع النفايات كافي • رش البعوض صيفاً مرة كل أسبوع • عمل حملات تشجير مرة سنوياً • سعر خدمة جمع النفايات مناسبة للسكان 	المؤثرات الإيجابية
<ul style="list-style-type: none"> • لا يتم فصل النفايات من قبل المواطنين • قلة الوعي البيئي بالحفاظ على البيئة • المخلفات الناتجة عن عملية ذبح الحيوانات • عدم وجود ورشات وندوات بأهمية البيئة سنوياً • عدم وجود مسلخ • وجود مكب نفايات عشوائي بالبلدة 	المؤثرات السلبية
<p>القضايا الإيجابية:</p> <ul style="list-style-type: none"> • توفر نظام لجمع النفايات بالرغم من محدوديته <p>القضايا السلبية:</p> <ul style="list-style-type: none"> • ضعف البنية التحتية للصحة العامة والبيئة. 	
<ul style="list-style-type: none"> • إعادة تأهيل المكب الموجود ليصبح مكب قانوني • تطوير نظام جمع وإعادة تدوير النفايات • توفير مسلخ أو مذبح • عمل ورش وندوات توعوية بأهمية البيئة 	<p>الاحتياجات/الأولويات لأربع سنوات (فترة الخطة) و16 سنة (فترة الإطار التنموي):</p> <ul style="list-style-type: none"> • إعادة تأهيل المكب الموجود ليصبح مكب قانوني • تطوير نظام جمع وإعادة تدوير النفايات • توفير مسلخ أو مذبح • عمل ورش وندوات توعوية بأهمية البيئة

أولاً : مجال البيئة والبنى التحتية

1.4 المياه والصرف الصحي وتصريف مياه الأمطار

منسق/ة اللجنة: م. يحيى محمد سعيد قط

الأعضاء: 1.م. رنين بزرة 2- كنعان زاموط 3- كايد حنني 4- منير خطاطبة 5- صهيب حنني

6 - أحمد عبد الله ابو حيط 7- م. نور مليطات 8- مجدي ناصرة



تغطي شبكة المياه الحديثة التي تم إنشائها عام 2009م في بيت فوريك معظم مناطق البلدة إلا أن هناك بعض المناطق البعيدة التي لا تحظى بخدمات الشبكة (نسبتها 20%) ومن الضروري تزويدها بالمياه من خلال توسعة الشبكة، إضافة إلى عدم توفر مصادر مياه كافية وعدم توفر خزانات للمياه، وتتفاقم مشكلة المياه هذه في فصل الصيف خاصةً. بينت المصادر ونتائج المسح الميداني أن نسبة الفاقد في المياه أصبحت مرتفعة قياساً بالماضير، أن هنالك بئر ارتوازي (ذاتي) وخزان ماء يغذي

المنطقة وعلى الرغم من تلك الإيجابيات إلا أن هنالك شح في المياه وخصوصاً في فصل الصيف، وتتلخص مشاكل الشبكة في عدم وصول المياه للمناطق المرتفعة وعدم وجود خزانات مياه وآبار ارتوازية كافية.

تعاني البلدة من عدم وجود شبكة صرف صحي (حالياً) تخدم المنطقة لكن هناك دراسة كاملة لمشروع الصرف الصحي وسيتم تمويل المشروع مستقبلاً من قبل مؤسسة KFW وقد بوشر بالمشروع مؤخراً وهو في البدايات وإن الوضع البيئي السيء الذي تعاني منه البلدة ناتج عن طرق تصريف المياه العادمة وهي الحفر الامتصاصية والتي تشكل 90% من نظام تصريف الصرف الصحي للمنازل، حيث تعمل على تلويث مياه الآبار المنزلية والمياه الجوفية وتستنزف الموارد المادية للمواطنين من خلال دفع تكاليف نضح المياه أكثر من مرة في الشهر الواحد وينتج عن ذلك الروائح الكريهة وإعادة تفرغ المياه العادمة في المناطق الزراعية، وعلاوة على ذلك يوجد أعباء مالية على المواطنين بسبب النضح وحدوث تلوث للبيئة والمياه الجوفية بسبب الحفر الامتصاصية المحيطة أما على صعيد تصريف مياه الأمطار، فلا يوجد نظام تصريف لمياه الأمطار في البلدة مما يؤدي إلى تكون البرك في بعض الشوارع المنخفضة الأمر الذي يتسبب بأضرار للمواطنين والمركبات على حد سواء، بالإضافة إلى عدم استغلال مياه الأمطار كمصدر مياه طبيعي يمكن استخدامه لأغراض الري والاستخدام المنزلي.

بناء على ذلك تحتاج البلدة إلى توفير على الأقل ثلاثة خزانات جديدة لتوزيع المياه لتلبية حاجات المواطنين والبحث عن مصادر مياه جديدة إضافة إلى توفير مضخات لتزويد المناطق المرتفعة بالمياه وتوفير شبكة صرف صحي تخدم كافة سكان البلدة وتطوير نظام لتصريف مياه الأمطار والعمل على تكرار المياه العادمة واستخدام الفضلات كسماد.

المؤشرات الرقمية والوصفية لمجال المياه والصرف الصحي وتصريف مياه الأمطار

المؤشر (رقمي)	القيمة	المصدر	القيمة القياسية	التقييم		
				جيد	متوسط	ضعيف
شبكة المياه						
طول شبكة المياه (كم)	40	قسم المياه	35	X		
نسبة المناطق المخدومة بشبكة	80%	قسم المياه	100%	X		

المؤشرات الرقمية والوصفية لمجال المياه والصرف الصحي وتصريف مياه الأمطار						
التقييم			القيمة القياسية	المصدر	القيمة	المؤشر (رقمي)
ضعيف	متوسط	جيد				
						المياه
		X	%10	قسم المياه	%25	نسبة الفاقد في الشبكة
		X	120	قسم المياه	120	معدل استهلاك الفرد اليومي (لتر)
		X	2500	قسم المياه	2900	عدد المشتركين
X			-	قسم المياه	450	توفر مصدر ماء دائم (بئر روجيب) (عدد الأكواب يومياً)
	X		5	قسم المياه	6.5	سعر كوب الماء (شيكل)
X			4	قسم المياه	1	عدد خزانات المياه
	X		2	قسم المياه	1	عدد الآبار الارتوازية
		X	3	قسم المياه	4	عدد الفنيين المهرة
		X	%100	قسم المياه	%100	نسبة توفر قطع غيار الصيانة
شبكة الصرف الصحي						
X			40	البلدية	0	طول الشبكة الرئيسية (كم)
X			0	البلدية	3500	عدد الحفر الامتصاصية
X			3020	البلدية	20	عدد الحفر الصماء
X			80	البلدية	100	سعر المعدل الشهري للنضح للأسرة (شيقل)
X			3	البلدية	2	عدد صهاريج النضح في البلدة
X			1	البلدية	1	توفر مكب للصرف الصحي
		X	%100	البلدية	80%	نسبة ملاءمة تضاريس الأرض للشبكة
التقييم			المصدر	المؤشر الوصفي		
ضعيف	متوسط	جيد				
	X		قسم المياه	حالة الخطوط الرئيسية لشبكة المياه		
X			قسم المياه	حالة الخطوط الداخلية لشبكة المياه		
		X	قسم المياه	الحالة الإنشائية لخزان المياه		
		X	قسم المياه	الصيانة الدورية لشبكة المياه		
X			قسم المياه	توفر خدمة المياه بشكل يومي		
X			قسم المياه	وجود نظام تصريف مياه الأمطار		
X			قسم المياه	وجود نظام صرف صحي		

مجال البيئة والبنى التحتية - المياه والصرف الصحي وتصريف مياه الامطار

تحليل الوضع القائم – الاستنتاجات (SWOT)	
<ul style="list-style-type: none"> • توفر مصادر مياه • خزان مياه رئيسي جيد • البدء بأعمال شبكة الصرف الصحي • وجود نظام ربط المساكن والمنشآت بشبكة المجاري العامة / قرار مجلس الوزراء رقم (16) لسنة 2013م 	<p>المؤثرات الإيجابية</p>
<ul style="list-style-type: none"> • شح المياه وخصوصاً في فصل الصيف • عدم وصول المياه للمناطق المرتفعة • عدم وجود خزانات مياه وآبار ارتوازية كافية • عدم توفر معدات وآليات خاصة لقسم المياه للقيام بأعمال توسعة الشبكة والأعطال اليومية بالشبكة • عدم وجود شبكة المياه تغطي كافة أحياء البلدة • أخطاء فنية في تصميم الشبكة الداخلية • عدم شمول الشبكة المنفذة حالياً لكافة أنحاء البلدة (في الوقت الحالي) • زيادة الأعباء المالية على المواطنين بسبب النضح • تلوث البيئة والمياه الجوفية بسبب الحفر الامتصاصية المحيطة • عدم وجود نظام تصريف لمياه الأمطار . • ازدياد أعمال الصيانة بشبكة المياه الداخلية • وجود مناطق (المشمولة بشبكة الصرف الصحي) غير قابلة للربط من الطرق العامة وهذا يؤثر حفيظة السكان لاستخدام الارتدادات لربط الوصلات المنزلية. 	<p>المؤثرات السلبية</p>
<p>القضايا الإيجابية:</p> <ul style="list-style-type: none"> • توفر مصادر مياه حالياً • توفر دراسة أولية لأعمال تعديل شبكة المياه وتوسعتها • توفر دراسات ومخططات لتنفيذ مشروع الصرف الصحي (المشروع قيد التنفيذ) <p>القضايا السلبية:</p> <ul style="list-style-type: none"> • ضعف خدمات البنية التحتية لشبكة المياه • انعدام الامن المائي على المدى المتوسط • عدم توفر بنية تحتية (محطة توزيع) مناسبة لشبكة التوزيع وتخفيف تنفجارات الخطوط • عدم توفر شبكة صرف صحي • عدم توفر نظام تصريف مياه الأمطار في كل المناطق • ربط الوصلات المنزلية لشبكة الصرف الصحي من خلال الملكيات الخاصة (الارتدادات). 	

<ul style="list-style-type: none"> • الحاجة لبناء ثلاثة خزانات جديدة لتوزيع المياه لتلبي حاجة المواطنين • البحث عن مصادر مياه جديدة (توفير مصادر على المدى المتوسط) • الحاجة إلى مضخات لتزويد المناطق المرتفعة بالمياه • الحاجة إلى شبكة صرف صحي تخدم كافة سكان البلدة • تطوير نظام تصريف مياه الأمطار وتوسعته • تكرار المياه العادمة واستخدام الفضلات كسماد 	<p>الاحتياجات/الأولويات لأربع سنوات (فترةالخطة) و16 سنة (فترةالإطار التنموي):</p>
--	--

اولا : مجال البيئة والبنى التحتية

1.5 النفايات الصلبة

منسق/اللجنة: م. يحيى محمد سعيد قط

الأعضاء: 1- م. رنين بزرة 2- كنعان زاموط 3- كايد حنني 4- منير خطاطبة 5- صهيب حنني 6 - أحمد عبد الله ابو حيط 7- م. نور مليطات 8- مجدي نصاصرة - عطاء عوني سمارة



تمتاز بيت فوريك بالأراضي الشاسعة والمساحات الخضراء وبعدها عن تلوث مخرجات المصانع وعوادم السيارات، ومع ذلك تعتبر مشكلة جمع النفايات هي المشكلة الأكبر في هذا المجال وعلى الرغم من محاولات البلدية للسيطرة على تفاقم أزمة تراكم النفايات إلا أن البلدة بحاجة ماسة إلى العديد من الاحتياجات غير المتوفرة لديها من أجل السيطرة الكاملة على هذه المشكلة، حيث بينت المصادر ونتائج المسح أن هناك 550

حاوية في البلدة تغطي احتياجات معظم منازل البلدة، إلا أن عدد مرات الخدمة غير كافية، كما تتوفر أيضاً سيارات لجمع النفايات ولكنها غير كافية وقديمة بحاجة لصيانة، وتتوفر طواقم ممرسة ودائمة للعمل.

أما في ما يتعلق بمكب النفايات، فلا يوجد مكب نفايات قانوني في البلدة إذ يقتصر الأمر على مساحة مخصصة للنفايات يتم رمي النفايات الصلبة فيها بعشوائية وبدون فصل ومعالجة، مما يسبب مكرهة صحية وانتشار للروائح السيئة والهواء الملوث. كما لا يوجد في البلدة مذبح مرخص، إذ يقوم أصحاب الملاحم بذبح الماشية بالأماكن العامة الأمر الذي ينعكس سلباً على البيئة، كما يلاحظ عدم وجود الوعي البيئي الكافي لدى سكان البلدة، الأمر الذي يظهر الحاجة إلى عقد الورش والدورات التوعوية والبيئية للمواطنين لرفع مستوى الوعي البيئي. بالإضافة إلى حاجة البلدية لتوريد عدد من الحاويات وسيارة حديثة لجمع النفايات، بالإضافة إلى تفعيل آلية لفصل بين النفايات العادية والطبية والصناعية.

المؤشرات الرقمية و الوصفية لمجال النفايات الصلبة

التقييم	القيمة القياسية	المصدر	القيمة	المؤشر (رقمي)
				عدد الحاويات
ضعيف	متوسط	جيد	600	580
		X	قسم الصحة	

		X	3200	قسم الصحة	3500	عدد المنازل المخدومة
		X	15	قسم الصحة	12	سعر الخدمة شهرياً (شيقل)
	X		3	قسم الصحة	2	عدد مرات تقديم الخدمة في الأسبوع
X			1	قسم الصحة	0	وجودمكب قانوني
	X		3	قسم الصحة	2	عدد سيارات جمع النفايات
	X		10	قسم الصحة	4.5	بعد (مسافة- كم)) المكب عن التجمع(130 شيكل/ طن)
X			%100	قسم الصحة	0	مدى ملاءمة المكب للمواصفات الفنية

التقييم			المصدر	المؤشر الوصفي
ضعيف	متوسط	جيد		
	X		قسم الصحة	مدى رضا الناس عن الخدمة
	X		قسم الصحة	وجود طواقم متمرسة ودائمة
X			قسم الصحة	وجود وعي بيئي لدى المجتمع المحلي
	X		قسم الصحة	مدى الاهتمام بنظافة الأحياء والمرافق العامة
X			قسم الصحة	الفصل بين النفايات الطبية والعادية والصناعية

مجال البيئة والبنى التحتية - النفايات الصلبة

تحليل الوضع القائم-الاستنتاجات (SWAT)	
<ul style="list-style-type: none"> توفر حاويات كافية بالبلدة سعر الخدمة ملائم ومقبول لدا الأهالي توفر سيارات لجمع النفايات. معظم المنازل مخدومة بخدمة جمع النفايات الصلبة. وجود طواقم متمرسة ودائمة 	المؤثرات الإيجابية
<ul style="list-style-type: none"> عدم وجود مكب قانوني عدم وجود سيارات جمع نفايات حديثة وكافية (سيارات النفايات مستهلكة) عدم وجود مذبح (مسلخ بلدي) وذبح الماشية من قبل أصحاب الملاحم بالأممينة العامة نسبة تلوث جوي عالية قلة الوعي البيئي لدى سكان البلدة 	المؤثرات السلبية
<p>القضايا الإيجابية:</p> <ul style="list-style-type: none"> توفر خدمة جمع النفايات تغطي جميع البلدة <p>القضايا السلبية:</p> <ul style="list-style-type: none"> ضعف البنية التحتية لنظام جمع النفايات الصلبة ضعف الوعي الصحي والبيئي 	
<ul style="list-style-type: none"> شراء (كباش) سيارة جمع خاصة عقد ورشات ودورات توعوية للمواطنين لنشر الوعي البيئي وقضية فصل النفايات شراء عدد من الحاويات (10) حاوية بناء مذبح (مسلخ بلدية) يراعي الشروط الصحية 	<p>الاحتياجات/الأولويات لأربع سنوات (فترة الخطة) و16 سنة (فترة الإطار التنموي):</p>

ثانياً: مجال تنمية الاقتصادي المحلي

2.1 العمالة والتوظيف

2.2 الزراعة

2.3 الترفيه والسياحة

2.4 التجارة والصناعة والخدمات المساندة

ثانياً: مجال تنمية الاقتصاد المحلي

يشمل المجال الاقتصادي في بلدة بيت فوريك كل من العمالة والتوظيف، وقطاع الزراعة، وقطاع الترفيه والسياحة، والتجارة والصناعة والخدمات المساندة. تم تشخيص وتحليل الوضع الحالي لهذه القطاعات من خلال اجتماعات اللجان القطاعية المتخصصة، وبالاعتماد على المؤشرات الرقمية والوصفية المختلفة في كل منهما، على النحو التالي:

2.1 العمالة والتوظيف

منسقة اللجنة: هدى كامل حنني

الأعضاء: هدى حنني، سوسن حنني، واصف حنني، ثائر حنني، ياسر خطاطبه

يعمل سكان بلدة بيت فوريك في العديد من المهن والحرف فبعضهم يعمل بالزراعة والبعض الآخر يعمل في مجال الصناعة حيث تتوفر منطقة صناعية تشمل صناعات صغيرة ومتوسطة مثل مصانع الطوب والأعلاف والبلاط والمناشير الحجرية والصابون وآخرون يعملون في وظائف في القطاعات العامة أو الخاصة و بعد الاطلاع على المصادر اللازمة تبين أن هنالك ارتفاع في نسبة الخريجين وارتفاع نسبة الموظفين بالقطاع العام وقلة نسبة العاطلين عن العمل بين الذكور، ويلاحظ أن نسبة العاطلين عن العمل بين الخريجين لدى الإناث أعلى منها لدى الذكور حيث شكلت النسبة 25% لدى الإناث و5% لدى الذكور. يتميز أهالي بلدة فوريك باهتمامهم بالتعليم، كما تتوفر لديهم الخبرات والأيدي العاملة، كما تتوفر في البلدة بعض رؤوس غير المستثمرة بطريقة فعالة، بالتالي يمكن خلال توفير بيئة جاذبة للاستثمارات خلق فرص عمل نتيجة لقرب البلدة من مدينة نابلس، وهذه الاستثمارات يجب أن تكون مدروسة بحيث أن لا تعتمد بشكل كبير على المياه لشح مصادر المياه، وتبين أن نسبة كبيرة من سكان البلدة يعملون داخل مناطق 48 وهذا يؤثر على الاستفادة من الخبرات الموجودة والمؤهلات المتوفرة لدى العمال لغير مصلحة البلدة ويجعل العمالة تشعر بعدم الاستقرار الوظيفي بالتالي يمكن إحلال بعض المهارات لفتح مشاريع للاستثمار داخل البلدة.

وعلى الرغم من توفر كوادر بشرية مؤهلة وذات خبرة إلا أن محدودية المشاريع الإنتاجية الصغيرة وقلة فرص العمل وضعف التوعية بالتوجه لمجال التدريب المهني وقلة فرص التدريب المتاحة أظهرت الحاجة إلى العمل على إيجاد مصادر تمويل لمشاريع اقتصادية وزراعية وإيجاد مراكز تدريب لتمكين ورفع كفاءة الخريجين.

المؤشرات الرقمية و الوصفية لمجال العمل والبطالة

المؤشر (رقمي)	القيمة	المصدر	القيمة القياسية	التقييم		
				جيد	متوسط	ضعيف
نسبة العاطلين عن العمل .	20%	البلدية	3%			X
نسبة العاطلين عن العمل بين الإناث	25%	البلدية	3%			X
نسبة العاطلين عن العمل بين الذكور	5%	البلدية	3%		X	
عدد العمال داخل مناطق 48	700	مكتب العمل	1000	X		
عدد الموظفين/ات في القطاع العام لكلا الجنسين	100	لجنة العمالة والتوظيف	500			X
عدد الموظفين في القطاع العام من الرجال	250	لجنة العمالة والتوظيف	500		X	

التقييم			المصدر	المؤشر الوصفي
ضعيف	متوسط	جيد		
	X		لجنة العمالة والتوظيف	الاهتمام بالتعليم

مجال تنمية الاقتصادي المحلي - العمالة والتوظيف

<ul style="list-style-type: none"> • نسبة عمل كبيرة بالداخل • وجود كفاءات علمية (خريجين) • تدني معدل البطالة لدى الشباب. • الإقبال والسعي الدائم والحقيقة من قبل الخريجين على التوظيف في القطاعين العام والخاص لاعتباره تأمين للمستقبل 	المؤثرات الايجابية
<ul style="list-style-type: none"> • تدني الأجور للعمالة المحلية. • عدم وجود مشاريع إنتاجية. • ضعف فرص العمل للخريجين. • اقتصار العمالة والأيدي العاملة في مجال البناء والإسكان سواء في الداخل المحتل أو في مناطق الضفة وشحها في مجال الزراعة والخدمات • صعوبة الحصول على الوظيفة العمومية لجميع فئات الخريجين بسبب تفشي ظاهرة المحسوبية والواسطات 	المؤثرات السلبية
<ul style="list-style-type: none"> • توفر القوى البشرية . • التوجه للتعليم . 	الفرص
<ul style="list-style-type: none"> • عدم وجود الجهات الداعمة للمشاريع الصغيرة. • ضعف التوجه للتعليم المهني. 	التحديات
<ul style="list-style-type: none"> • تمويل مشاريع إنتاجية لتشغيل الأيدي العاملة • دعم التوجه للتعليم المهني 	الاحتياج

ثانياً : مجال تنمية الاقتصاد المحلي

2.2 الزراعة

منسقة اللجنة: هدى كامل حنني

الاعضاء: هدى حنني، سوسن حنني، واصف حنني، ثائر حنني، ياسر خطاطبه



تغطي بيت فوريك مساحات واسعة من الأراضي الزراعية حيث بلغت مساحة الأراضي المشجرة 7000 دونم، زرعت معظمها بأشجار الزيتون حيث تتميز بيت فوريك بإنتاج الزيتون، وبلغت مساحة الأراضي المشجرة بالغابات 300 دونم من مساحة الأراضي الكلية للبلدة التي تبلغ أكثر من 36 ألف

دونم حيث تنتج محاصيل متنوعة وموسمية مثل القمح والشعير إضافة لإنتاج التين والعنب في فترة من الفترات، ونتيجة للزحف العمراني وقلة الاهتمام في المحاصيل الزراعية تراجع الإنتاج في العشرين سنة الماضية، بعدها بدأ العمل على إعادة تأهيل واستصلاح الأراضي بدعم من بعض المؤسسات والجمعيات والاهتمام بإنتاج محاصيل جديدة مثل الزعتر.



وبعد الاطلاع على مصادر البلدية فإن وضع الطرق الزراعية الموجودة وطبيعة الأراضي تعتبر ملائمة إلى حدٍ ما لكنها لازالت تعاني من ضعف من حيث عددها وتأهيل الموجود منها، و تقتصر أيضا البلدة إلى مصادر المياه مثل آبار الجمع والينابيع الطبيعية حيث أن نظام استخدام الري فيها غير جيد ويتسم بالضعف إضافة إلى ضعف الاستثمار الزراعي من حيث عدد المنشآت

الزراعية و ضعف التسويق الزراعي، ولكن تتوفر في البلدة أراضي مستصلحة زراعياً ويتوفر عدد لا بأس فيه من معاصر الزيتون العاملة لكنه غير كاف، إضافة لوجود جمعية زراعية وتوفر خبرات جيدة في مجال الزراعة.

تتميز البلدة بتوفر عدد كبير من الثروة الحيوانية من أغنام وأبقار ودجاج وتوفر الخبرات في هذا المجال وهذا يسهم في الاكتفاء المعيشي للفرد في بيت فوريك، كما تشاركت بلدية بيت فوريك بالتعاون مع وزارة الزراعة مع مؤسسة كير الدولية ومعهد الأبحاث التطبيقية أريج بإطلاق مشروع سوقنا الذي يقدم منح ودعم لمربي الثروة الحيوانية في البلدة.

بالتالي بالرغم من توفر ثروة زراعية وحيوانية ظهرت مجموعة من الاحتياجات من أجل محدودية مصادر المياه المخصصة للقطاع الزراعي وضعف التسويق الزراعي للمنتجات وضعف البنية التحتية والخدمات المقدمة للقطاع الزراعي من ضمنها الحاجة للعمل على توفير مشتل زراعي يرفد المزارعين بالأشتال والبذور المحسنة والعمل على استصلاح وتأهيل الأراضي لتكون قابلة للزراعة وتأهيل وفتح طرق زراعية جديدة والاهتمام بالمراعي وحفر الآبار الزراعية وخلق سوق زراعي، وأخيراً إيجاد مصادر مياه مخصصة للأغراض الزراعية.

المؤشرات الرقمية و الوصفية لمجال الزراعة						
التقييم			القيمة القياسية	المصدر	القيمة	المؤشر (رقمي)
ضعيف	متوسط	جيد				
				البلدية	36600	المساحة الكلية للبلدة
	X		8000	البلدية	4658	مساحة المخطط الهيكلي
		X	18040	البلدية	18040	المساحة الكلية للأراضي الزراعية داخل وخارج المخطط الهيكلي
X			200	البلدية	40	المساحة الكلية للأراضي الزراعية داخل المخطط الهيكلي
		X	20000	البلدية	18000	المساحة الكلية للأراضي الزراعية خارج المخطط الهيكلي
	X		12000	البلدية	7000	مساحة الأراضي المشجرة بالدونم
X			4000	البلدية	0	مساحة الأراضي المروية بالدونم
X			1000	البلدية	139	عدد العاملين في الزراعة (المتفرغين)
X			20	البلدية	5	عدد المنشآت الزراعية
	X		2	اللجنة	1	عدد معاصر الزيتون العاملة
	X		0	اللجنة	1	عدد معاصر الزيتون غير العاملة
	X		500	تقديرات اللجنة	300	عدد آبار جمع المياه
	X		100	البلدية	50	طول الطرق الزراعية (كم)
X			50	البلدية	10	طول الطرق الزراعية المقترحة (كم)
		X	200	البلدية	300	مساحة الأراضي المشجرة بالغابات بالدونم
X			3	الزراعة	1	عدد الجمعيات الزراعية المسجلة
	X		15	اللجنة	7	عدد المهندسين الزراعيين
	X		10000	البلدية	5000	مساحة الأراضي التي تم استصلاحها بالدونم
X			5000	اللجنة	1000	مساحة الأراضي التي بحاجة للاستصلاح بالدونم (استصلاح وإعادة تأهيل)
X			0		10000	مساحة الأراضي الزراعية التي ضمها الجدار بالدونم (مصادرة أو ممنوع استغلالها)
X			0	البلدية	15000	عدد الدونمات الغير مستصلحة
X			10000	البلدية	3000	عدد الدونمات المخصصة للمراعي (مهجورة وغير مزروعة)
		X	15000	وزارة الزراعة	14200	تعداد الثروة الحيوانية (أغنام , أبقار)
X			260000	وزارة الزراعة	40300	تعداد الثروة الحيوانية (دجاج لاهم وبيض)
	X		600	وزارة الزراعة	348	عدد خلايا النحل

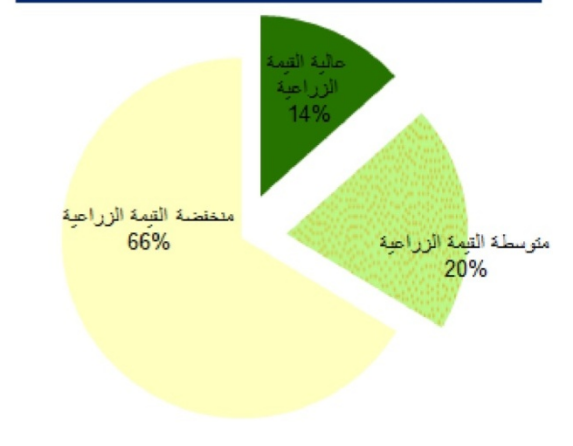
التقييم			المصدر	المؤشر الوصفي
ضعيف	متوسط	جيد		
	X		البلدية	وضع الطرق الزراعية الموجودة
	X		البلدية	مدى ملائمة تضاريس الأرض الطبيعية
X			البلدية	مصادر المياه (آبار جمع + ينابيع طبيعية)
X			البلدية	نظام استخدام الري
	X		البلدية	المنطقة الصناعية (مناطق بركسات)



الأراضي الزراعية لبيت فوريك



1:50,000



مجال تنمية الاقتصاد المحلي - الزراعة

<ul style="list-style-type: none"> • توفر مساحات من الأراضي الزراعية • وجود الأراضي القابلة للاستصلاح • توفر المياه • وجود الجمعيات الزراعية الداعمة • الاهتمام بزراعة أشجار الزيتون والمحافظة عليها • وجود تنوع في الأراضي الزراعية • توفر طرق زراعية وإن كانت غير كافية • الاهتمام بشكل عام في الزراعة من قبل أهالي البلدة • وجود معصرة زيتون في البلدة • الاهتمام بالاستصلاح للأراضي الزراعية والاستعداد للمساهمة بنسب معقولة من قبل المواطنين وصولاً لتوسعة الرقعة المزروعة وخصوصاً بأشجار الزيتون • توفر ثروة حيوانية من الأغنام بالتحديد كافية وتزيد عن احتياجات البلدة وزيادة الاهتمام بتربيتها • توفر بركسات زراعية بمساحات مختلفة لتربية الدجاج اللحم وزيادة الاهتمام والقدرة على ذلك 	<p>المؤثرات الايجابية</p>
<ul style="list-style-type: none"> • الزيادة في معدل استهلاك المياه • انتشار الآفات الزراعية والأمراض لدى الثروة الحيوانية • اعتماد الثروة الحيوانية على الرعي • ارتفاع أسعار المواد والمعدات الزراعية • مشاكل التسويق • ارتفاع تكاليف الزراعة من اثمان للبذور وتهيئة الأرض وتسميدها وارتفاع أسعار المياه • عدم توفر المياه بالشكل والطريقة والسعر المناسب للزراعة • انتشار المنشآت التجارية والحرفية بطريقة عشوائية • عدم وجود برامج تشجيعية للشباب والإناث ضمن إطار التدريب المهني وتشجيع المشاريع الريادية الصغيرة • عدم وجود رقابة وتفتيش على عمل المنشآت التجارية والصناعية المختلفة 	<p>المؤثرات السلبية</p>
<ul style="list-style-type: none"> • وجود المزارعين والخبرات الزراعية 	<p>الفرص</p>

<ul style="list-style-type: none"> • الاستيطان ومصادرة الأراضي • تغيرات المناخ • عدم توفر الدعم للمزارعين لتطوير التنوع للزراعة والمشاريع الزراعية 	<p>التحديات</p>
<ul style="list-style-type: none"> • تقديم التسهيلات لاستصلاح الأراضي الزراعية • تشكيل لجان زراعية من ذوي الخبرات للاستشارة في القضايا الزراعية • توفير الدعم المالي للمشاريع الزراعية • المتابعة القانونية للأراضي الزراعية في مناطق (ج) 	<p>الاحتياج</p>

ثانيا : مجال تنمية الاقتصادي المحلي

2.3. الترفيه والسياحة

منسق اللجنة: هدى كامل حنني

الأعضاء: هدى حنني، سوسن حنني، واصف حنني، ثائر حنني، ياسر خطاطبه

يمكن القول أن قطاع السياحة هو قطاع غير فاعل على الرغم من وجود بعض المواقع الأثرية والمناظر الطبيعية الجميلة، تحيط في بلدة بيت فوريك مجموعة من الخرب الأثرية وهي خربة طانا فوقاً، خربة طانا تحتاً، وخربة كفر بيتا حيث تقوم البلدة بالأساس على قرية رومانية تدعى "بيرخ".

وبالاطلاع على نتائج مسح ميداني قام به مركز رواق عام 1997 تم تسجيل 197 مبنى قديماً في البلدة، معظمها مبانٍ متصلة ببعضها البعض، وتشكل مجموعات من المباني في جذر البلدة مع وجود 39 مبنى بشكل منفرد. كذلك غالبية المباني مؤلفة من طابق واحد (105) مبانٍ، وتم تسجيل 76 مبنى تتكون من طابقين، وثلاثة مبانٍ تتكون من ثلاثة طوابق. وبالحدِيث عن خربة طانا فهي تقع إلى الشرق من بلدة بيت فوريك تحديداً على بعد 6 كم عن البلدة وتبلغ مساحتها



18 ألف دونم ويسكن في الخربة 50 عائلة من أهالي بيت فوريك تحتوي الخربة على آثار تدل على أن المنطقة كانت مملكة في الزمن الغابر، تدل عليها المباني الحجرية التي هدمت بفعل عوامل الزمن، إضافة إلى وجود محكمة وهي كهف كبير داخله تفرعات كثيرة وممرات طويلة.

تعاونت بلدية بيت فوريك مع وزارة السياحة والآثار لتسليط الضوء على الأماكن الأثرية بالبلدة عن طريق وضع لوحات إرشادية لأسماء المناطق الأثرية وموقعها، بالإضافة إلى ترميم بعض المواقع الأثرية مثل مغارة الشهيد أبو عمار، وقامت البلدية أيضاً بالتعاون مع السفارة البرتغالية بإقامة معرض التراث.

وبعد الاطلاع على مصادر البلدية فإن البلدة يتوفر بها منتزه واحد وعدد جيد من البيوت الأثرية تبلغ 190 بيت وعلى الرغم من توفر موارد طبيعية بيئية وبيوت أثرية في البلدة وتوفر خدمات وبنية تحتية تصل للخرب والمناطق الطبيعية وتوفر حديقة عامة، لكنها تعاني من ضعف المرافق السياحية وعدم

وجود عامل جذب سياحي محفز للمنطقة، إضافة إلى بعد الخرب الأثرية عن الشوارع الرئيسية أو العامة للبلدة وهذا كله أثر بشكل سلبي على البنية التحتية والتنظيمية للقطاع السياحي والترفيهي، بالتالي ظهرت الحاجة إلى إعادة ترميم وتأهيل المناطق الأثرية وإعادة استخدامها وتفعيلها بما يتناسب مع موقعها وبناء مرافق سياحية في المناطق الطبيعية.

المؤشرات الرقمية والوصفية لمجال الترفيه والسياحة

التقييم	القيمة القياسية	المصدر	القيمة	المؤشر (رقمي)	
	2	البلدية	1		عدد المنتزهات
	-	البلدية	190		عدد البيوت الأثرية
X	2	البلدية	0		عدد المرافق السياحية
التقييم		المصدر		المؤشر الوصفي	

2.3 الترفيه والسياحة

ضعيف	متوسط	جيد		
	X		البلدية	الاهتمام السياحة

مجال تنمية الاقتصادي المحلي - الترفيه والسياحة

<ul style="list-style-type: none"> • وجود أراضي تابعة لخزينة الدولة • توجه مجتمعي لضرورة وجود الأماكن العامة للتنزه • وجود العديد من المباني والخرب القديمة في البلدة وحولها • وجود حديقة عامة يمكن العمل على تطويرها • تنوع تضاريس البلدة من مناطق جبلية وسهلية ومناظر جذابة في الطبيعة • يمكن أن تساهم لتكون مناطق سياحية ومنتزهات 	المؤثرات الايجابية
<ul style="list-style-type: none"> • التضاريس الصعبة في بعض الأراضي • ضعف الامكانيات المادية لتأهيل الأراضي • ضعف البنية التحتية المتوفرة للمناطق الأثرية • عدم استمرارية المشاريع السياحية • ثقافة التخريب للمناطق العامة • عدم الاهتمام بالخرب والمباني القديمة الأثرية وترميمها 	المؤثرات السلبية
<ul style="list-style-type: none"> • التوجه المجتمعي للمناطق الترفيهية • وجود الأراضي في أماكن مناسبة لاقامة المتنزهات 	الفرص
<ul style="list-style-type: none"> • طبيعة الأراضي المتوفرة • ضعف الإمكانيات المادية للتأهيل • ضعف التوعية المجتمعية للمحافظة على الأماكن العامة 	التحديات
<ul style="list-style-type: none"> • اعادة تأهيل حديقة اسعاد الطفولة • توفير البنية التحتية للاماكن الأثرية • اقامة المتنزهات العامة 	الاحتياج

ثانياً: مجال تنمية الاقتصاد المحلي

2.4 التجارة والصناعة والخدمات المساندة

منسقة اللجنة: هدى كامل حنني

الأعضاء: هدى حنني، سوسن حنني، واصف حنني، ثائر حنني، ياسر خطاطبه



تلعب البلدية في بيت فوريك دوراً هاماً في إيصال الخدمات إلى المواطنين وقد عملت على توسيع البلدة حتى امتدت إلى مساحات واسعة في كل الاتجاهات. تمتلك البلدة ميزة نسبية كبيرة وهي قربها من مدينة نابلس التي تعد من أكبر المدن الفلسطينية حيث لا تبعد عنها سوى أقل من عشرة دقائق في المركبة، وأيضاً توفر الأراضي بأسعار رخيصة نسبياً وتوفر رؤوس الأموال في البلدة وقربها من نابلس تعد من عوامل ارتكاز المستقبل التنموي في هذه البلدة.

تلبى الصناعات الموجودة في البلدة احتياجات المواطنين في حياتهم مثل صناعات البلاط والمناشير والمناشير الحجر ومعاصر الزيتون ومصانع الطوب والصابون ومصنع العلف وغيرها من الصناعات، ونتيجة الاحتلال الصهيوني ووجود حاجز على مدخل البلدة أدبالي عزلها وعزوف المستثمرين عن الاستثمار فيها. وبعد الاطلاع على المصادر تبين أن عدد المشاريع الصغيرة التي تشغل كحد أقصى خمسة عمال هو عشرين مشروع وهو أمر لا بأس فيه مقارنة مع عدد المشاريع الاقتصادية المتوسطة والتي بلغت عشرة مشاريع والمشاريع الكبيرة التي بلغت ثلاثة مشاريع. وتحتوي البلدة على منطقة صناعية واحدة و 285 محل تجاري وهناك صراف آلي واحد داخل البلدة، وخصصت البلدية قطعة أرض تمتلكها لإقامة مجمع تجاري عليها؛ يساهم في تنشيط الحركة التجارية في البلدة ويعود عليها بمرود مادي.

يهتم أهالي البلدة بالتعليم المهني، ولديهم العديد من الخبرات من القوى العاملة، لكن على الرغم من توفر كوادر بشرية مؤهلة وتوفر بنية تحتية لقطاع الصناعة والتجارة والخدمات المساندة لا يوجد أسواق تجارية في البلدة، ولا يتوفر فيها بنوك سواء مراكز أو فروع، ولا زالت تعاني البلدة من ضعف الاستثمار في المشاريع الاقتصادية الصناعية، ويعتبر المعيق الأكبر في هذا القطاع هو عدم توفر خدمات البنية التحتية المناسبة لها.

لذلك تحتاج البلدة للعمل على توفير المصارف التجارية داخل البلدة ومؤسسات التمويل التي توفر تمويل للمشاريع بشروط ميسرة والعمل على زيادة الاهتمام بتطوير مرافق المنطقة الصناعية لتشجيع الاستثمار (طرق، شبكة الكهرباء).

المؤشرات الرقمية والوصفية لمجال التجارة والصناعة والخدمات المساندة

المؤشر (رقمي)	القيمة	المصدر	القيمة القياسية	التقييم		
				جيد	متوسط	ضعيف
عدد المشاريع الاقتصادية الصغيرة (تشغل حتى 5 عمال) (ورش)	20	قسم الصحة البلدية	30		X	
عدد المشاريع الاقتصادية المتوسطة (5-20 عامل)	10	قسم الصحة البلدية	50			X
عدد المشاريع الكبيرة (أكثر من 20 عامل)	3	قسم الصحة البلدية	10			X

المؤشرات الرقمية والوصفية لمجال التجارة والصناعة والخدمات المساندة						
التقييم			القيمة القياسية	المصدر	القيمة	المؤشر (رقمي)
ضعيف	متوسط	جيد				
X			1	البلدية	0	عدد الأسواق التجارية
		X	1	قسم الصحة البلدية	1	عدد المناطق الصناعية
		X	300	قسم الصحة البلدية	285	عدد المحلات التجارية في المنطقة
X			1	البلدية	0	عدد البنوك الموجودة (مراكز أو فروع)
	X		3	البلدية	1	عدد الصرافات الآلية للبنوك
التقييم			المصدر	المؤشر الوصفي		
ضعيف	متوسط	جيد				
		X	اللجنة	الاهتمام بالتعليم المهني		
	X		اللجنة	المنشآت الاقتصادية		
	X		اللجنة	الصناعات الحرفية		

مجال تنمية الاقتصادي المحلي - التجارة والصناعة والخدمات المساندة

<ul style="list-style-type: none"> • وجود منطقة صناعية والخدمات التابعة لها • عدد سكاني استهلاكي • اعتماد منطقة صناعية بمساحة واسعة داخل المخطط الهيكلي للبلدة وهناك • توسعة إضافية لها • توفر وتنوع العديد من المشاريع الصناعية والتجارية والخدماتية في البلدة • وجود صراف آلي في البلدة • توفر راس مال واستعداد لإقامة العديد من المشاريع التجارية والصناعية والخدماتية داخل البلدة 	<p>المؤثرات الايجابية</p>
<ul style="list-style-type: none"> • وجود المساكن البشرية في المنطقة الصناعية • قلة عدد المشاريع الكبيرة • ضعف التسويق • عدم توفر دوائر مختصة داخل البلدية لدراسة مواضيع وآليات تطوير المجالات الاقتصادية المختلفة • عدم وجود محفزات استثمارية وخطط لجذب الاستثمار • انتشار المنشآت التجارية والحرفية بطريقة عشوائية • عدم وجود برامج تشجيعية للشباب والإناث ضمن إطار التدريب المهني وتشجيع المشاريع الريادية الصغيرة • عدم وجود رقابة وتفتيش على عمل المنشآت التجارية والصناعية المختلفة 	<p>المؤثرات السلبية</p>
<ul style="list-style-type: none"> • الخدمات المقدمة في المنطقة الصناعية • قوى عاملة متنوعة • التطور التكنولوجي لتسهيل الاجراءات والتواصل 	<p>الفرص</p>
<ul style="list-style-type: none"> • ضعف التمويل للمشاريع الصناعية (الاستثمار) • ضعف الخبرات المهنية • ضعف القدرة التسويقية 	<p>التحديات</p>
<ul style="list-style-type: none"> • تشجيع الاستثمار في المشاريع الصناعية والتنوع بالصناعات • دعم التوجه للصناعات الغذائية • التدريبات المهنية والتكنولوجية والاقتصادية اللازمة لاقامة المشاريع 	<p>الاحتياج</p>

اهم القضايا الأساسية الايجابية في مجال التنمية الاقتصادية

1. وجود راس مال وفرص قوية لتطوير القطاعات الاقتصادية المختلفة
2. التنوع التضاريسي الجاذب للكثير من الاستثمار في المجالات الاقتصادية المختلفة
3. وجود مساحات زراعية واسعة ومتنوعة وملائمة لكافة أنواع الزراعة

*اهم القضايا الأساسية السلبية بشكل عام

- 1_ عدم توفر دوائر مختصة داخل البلدية للدراسة والتخطيط والتطوير الاقتصادي
- 2_ عدم استغلال التنوع التضاريسي الجاذب في البلدة
- 3_ قلة الاهتمام بالآثار والسياحة والترفيه داخل البلدة
- 4_ عدم استغلال الأراضي الزراعية الواسعة بالطريقة الافضل
- 5_ الضعف الكبير في التسويق الزراعي والتسويق بشكل عام
- 6_ عدم تنظيم الحرف والصناعات المنتشرة في البلدة والرقابة عليها

*الاحتياجات والأولويات في مجال التنمية الاقتصادية كخطة تنمية مستقبلية

- 1_ تشجيع التنوع الزراعي
- 2_ تشجيع الزراعة العضوية والحديثة
- 3_ إيجاد آليات فعالة للتسويق بشكل عام والزراعي بشكل خاص
- 4_ إنشاء وتطوير ومأسسة جمعيات تعاونية زراعية وحرفية ما أمكن
- 5_ فتح وتأهيل الطرق الزراعية
- 6_ تشجيع الاستثمار في الصناعات الزراعية
- 7_ استصلاح الأراضي الزراعية وتأهيلها

- 8_ حفر آبار زراعية وإنشاء برك مائية ترابية في الأراضي السهلية
- 9_ إنشاء حدائق عامة وخصوصاً في مناطق سي لزيادة التواجد البشري بشكل دائم لحمايتها من المصادرة من قبل الاحتلال
- 10_ ترميم الآثار والمباني القديمة والخرب في البلدة وتنشيط السياحة لها
- 11_ تفعيل الإشراف والرقابة على الحرف والمهن وتنظيمها
- 12_ إنشاء دائرة أو وحدة اقتصادية داخل البلدية للمتابعة والتطوير
- 13_ تشجيع المشاريع الريادية الصغيرة للشباب والإناث
- 14_ تشجيع التدريب المهني الأكاديمي للفئتين
- 15_ تعزيز دخل البلدية من خلال الاستثمار في مجال الطاقة البديلة واستخراج المياه الجوفية (إنتاج الخدمة وليس شراؤها)
- 16_ تشجيع الاستثمار وتحريك رأس المال المجمع في البلدة من خلال تقديم حوافز وتسهيلات مختلفة

ثالثاً : مجال التنمية الاجتماعية

3.1 الخدمات الاجتماعية

3.2 التعليم

3.3 الصحة

3.4 الحماية الاجتماعية والتمكين

3.5 الثقافة والتراث

3.6 الشباب والرياضة

3.7 السكن

ثالثاً : مجال التنمية الاجتماعية

يشمل المجال الاجتماعي في بيت فوريك قطاع الخدمات الاجتماعية، وقطاعات التعليم، والصحة والحماية الاجتماعية والتمكين، وقطاعات الثقافة والتراث، والشباب والرياضة، والسكن. تم تشخيص وتحليل الوضع الحالي لهذه القطاعات من خلال اجتماعات اللجان القطاعية المتخصصة، وبالاعتماد على المؤشرات الرقمية والوصفية المختلفة في كل منها، يمكن تقييم هذه القطاعات على النحو التالي:

3.1 الخدمات الاجتماعية

منسق/ة اللجنة: اسامة محمد سمور خطاطبة

الأعضاء: 1- مصطفى ممدوح حنني 2 - دلال ابو السعود حنني 3- مروان محمود مليطات 4- وسام راضي خطاطبة

5- مروان نصر حنني

يهدف مفهوم الخدمة الاجتماعية بشكل أساسي إلى مساعدة الأفراد والجماعات المختلفة والمجتمع المحلي من أجل تحقيق مستوى معين من الرفاهية الفردية والمجتمعية. لا تقتصر الخدمات الاجتماعية على علاج المشكلات الفردية والشخصية، بل تركز أيضاً على المشكلات المجتمعية كالفقر والبطالة، كما أنها تقدم خدمات للأيتام وكبار السن عن طريق المؤسسات المجتمعية المعنية.

على مستوى بلدة بيت فوريك، يوجد مؤسسة واحدة فقط تعنى بالفقراء والأسر ذوي الدخل المنخفض، والتي يبلغ عددها حوالي 390 أسرة فقيرة في البلدة. حيث تقوم هذه المؤسسة وبالتعاون مع المبادرات التطوعية وأصحاب الخير بتقديم التبرعات المالية للأسر، بالإضافة إلى بعض السلع الغذائية والطرود التموينية من وقت إلى آخر. ولكنها تنقر إلى العمل المنظم، مما يستدعي من هذه المؤسسات إنشاء نظام عمل منظم وعمل مساعدات دورية وليس فقط موسمية تعين هذه الأسر، بالإضافة إلى حاجة المؤسسة إلى تطوير مرحلة عملها من مجرد تقديم المساعدات إلى إعانة هذه الأسر على توفير مصدر دخل لهم عن طريق المشاريع الصغيرة.

أما على صعيد رعاية الأيتام، فيوجد مؤسسة رعاية أيتام واحدة في البلدة التي تحتوي على 310 طفل يتيم، وقد تم كفل 220 يتيم منهم عن طريق هذه المؤسسة والتي تعنى بهم وبقضاياهم. مما يتطلب دعم هذه المؤسسة وتوسيع أعمالها ونطاق مساعدتها لتشمل باقي أيتام البلدة. ويمكن تحقيق ذلك عن طريق عمل فعاليات ترفيهية للأيتام بالتعاون مع المجتمع المحلي لتسليط الضوء على احتياجاتهم ومشاكلهم وتعريف المجتمع المحلي بقضاياهم وأهمية رعايتهم مما سيزيد من دعم مؤسسة رعاية الأيتام من قبل أصحاب الخير.

أما في ما يتعلق بكبار السن، والذين يشكلون 22% من سكان البلدة، فيوجد مؤسستين تعنى بقضاياهم وتوفير الخدمات والرعاية لهم.

لذلك تحتاج البلدة إلى مأسسة الخدمات الاجتماعية لفئات (الفقراء والأيتام وكبار السن)، عن طريق تقديم الدعم للمؤسسات المعنية بهذه الفئات والربط بينهم بخلق نوع من الشراكة التي تزيد من حجم ونوعية الخدمات المقدمة للفئات المعنية.

المؤشرات الرقمية والوصفية لمجال الخدمات الاجتماعية

المؤشر (رقمي)	القيمة	المصدر	القيمة القياسية	التقييم		
				جيد	متوسط	ضعيف
عدد الأيتام في البلدة	320	البلدية	-		X	
عدد المؤسسات التي تعنى بقضايا الأيتام	0	البلدية	2			X
عدد الأيتام المكفولين	235	البلدية	310		X	

المؤشرات الرقمية والوصفية لمجال الخدمات الاجتماعية						
التقييم			القيمة القياسية	المصدر	القيمة	المؤشر (رقمي)
ضعيف	متوسط	جيد				
X			-	البلدية	450	عدد الأسر الفقيرة
X			2	البلدية	0	عدد المؤسسات التي تعنى بالفقراء
		X	-	البلدية	%2.7	نسبة كبار السن
X			1	البلدية	0	عدد المؤسسات التي تعنى بكبار السن
X			364	البلدية	0	عدد المسنين الذين تلقوا خدمات الحماية من مجمل المسنين (الخدمات تشمل إيواء وأدوات مساندة ورعاية نهائية وموائمة مسكن)
التقييم			المصدر	المؤشر الوصفي		
ضعيف	متوسط	جيد				
	X		البلدية	مستوى الرضا عن البرامج المقدمة للأيتام		
X			البلدية	مستوى الرضا عن البرامج المقدمة لكبار السن		

مجال التنمية الاجتماعية - الخدمات الاجتماعية

تحليل الوضع القائم - الاستنتاجات (SWOT)	
<ul style="list-style-type: none"> التعاون والتكافل بين العائلات الميسورة والفقيرة 	المؤثرات الإيجابية
<ul style="list-style-type: none"> عدم وجود مؤسسات مختصة لتقديم المساعدة للأيتام والفقراء وكبار السن قلة عدد البرامج المقدمة لهذه الفئات 	المؤثرات السلبية
<p>القضايا الإيجابية:</p> <ul style="list-style-type: none"> تعاون المواطنين من ذوي الدخل المرتفع مع العائلات الفقيرة والمحتاجة <p>القضايا السلبية:</p> <ul style="list-style-type: none"> عدم توفر مؤسسات مختصة بتقديم المساعدات للأيتام والفقراء وكبار السن محدودية البرامج المقدمة لكبار السن والفقراء 	
<ul style="list-style-type: none"> مأسسة آلية تقديم المساعدة للفئات المحتاجة (فقراء، أيتام، مسنين) 	<p>الاحتياجات/الأولويات لأربع سنوات (فترة الخطة) و16 سنة (فترة الإطار التنموي):</p>

ثالثاً : مجال التنمية الاجتماعية

3.2 التعليم

منسق/ة اللجنة: اسامة محمد سمور خطاطبة

الأعضاء: 1- مصطفى ممدوح حنني 2 - دلال ابو السعود حنني 3- مروان محمود مليطات 4-وسام راضي خطاطبة
5- مروان نصر حنني



يعتبر قطاع التعليم من القطاعات المهمة في عملية التنمية الاقتصادية حيث يعكس هذا القطاع جزء من مفهوم رأس المال البشري ويعكس كيفية الاستثمار بالفرد ليصبح أكثر فاعلية وإنتاجية من خلال الاستثمار بالتعليم.

تهتم بلدة بيت فوريك بشكل عام بالتعليم حيث تحتوي على سبعة مدارس ثلاثة منها للذكور وثلاثة للإناث إحداها المدرسة البرتغالية الأساسية العليا، بالإضافة إلى مدرسة صبحه الحرازين الأساسية المختلطة والتي تبرع بها رجل الأعمال الفلسطيني حماد حسن الحرازين بتكلفة تناهز مليون دولار أمريكي.بالإضافة لوجود مدرسة خاصة ، وهذا يعكس ارتفاع مستوى التعليم في البلدة منذ عام 1995، حيث تضم هذه المدارس 3866 طالب وطالبة، كما يتوفر في البلدة 8 روضات أطفال بمعدل 3 مدرسين وغرفتين صفيتين وبمجموع 294 طفل.



أما بالنسبة لطلاب الجامعات والمعاهد موزعين على جامعات الوطن، فيبلغ عدد الطلاب 450 طالب، والنسبة الأكبر منهم

يدرسون في جامعة القدس المفتوحة يليها جامعة النجاح الوطنية نظراً لقرب البلدة من مدينة نابلس.

وبعد الاطلاع على المصادر تبين أن هناك هيئة تدريسية جيدة في معظم مدارس البلدة ووجود اهتمام ملحوظ من جانب الأهالي في المسيرة التعليمية، إضافة لتوفر مختبرات علمية ومختبرات حاسوب ومقاصف ومكتبات في جميع المدارس، ولقد تم إنشاء مدرسة جديدة (لم تفتتح بعد) في الجهة الشمالية الغربية للبلدة. وعلاوة على ذلك تبين أن هنالك ارتفاع في أعداد الطلاب الحاصلين على شهادة الثانوية العامة حيث بلغ العدد في المتوسط لآخر 3 سنوات 120 طالب وطالبة، وأن نسبة النجاح في الثانوية العامة عند الإناث عالية وتزداد سنوياً، إضافة إلى اهتمام أولياء الأمور في تعليم وتطوير أبناءهم ومتابعة وضعهم العلمي، ووجود غرفة مصادر بمدرسة البنات الأساسية وفعالة، هذا بدوره يدل على توفر كوادر تعليمية وبنية تحتية للخدمات التعليمية في جميع المدارس وتوفر نخبة من الطلاب الموهوبين.

بالرغم من ذلك بقي هناك العديد من المشكلات والأمور السلبية التي تدور حول ضعف الخدمات المتعلقة بالقطاع التعليمي تمثلت في اكتظاظ في الصفوف المدرسية وعدم ملائمة المرافق العامة الصحية في المدارس للطلاب وخاصة في المدارس الأساسية، سوء التهوية في الصفوف المدرسية، وقلة عدد عمال النظافة في المدارس وعدم وصول المياه إلى المدارس خاصة في فصل الصيف وعدم توفر وسائل تدفئة شتاء ووسائل تهوية صيفاً في الصفوف المدرسية وهناك نقص في المنح الدراسية إضافة إلى سوء توزيع جغرافي للمدارس يعيق وصول الطلبة إلى مدارسهم.

وهناك أيضاً مشكلات تتعلق في النظام السائد في المدارس وتمثلت في عدم وجود دعم لمواهب الشباب وطمسها في

3.2 التعليم

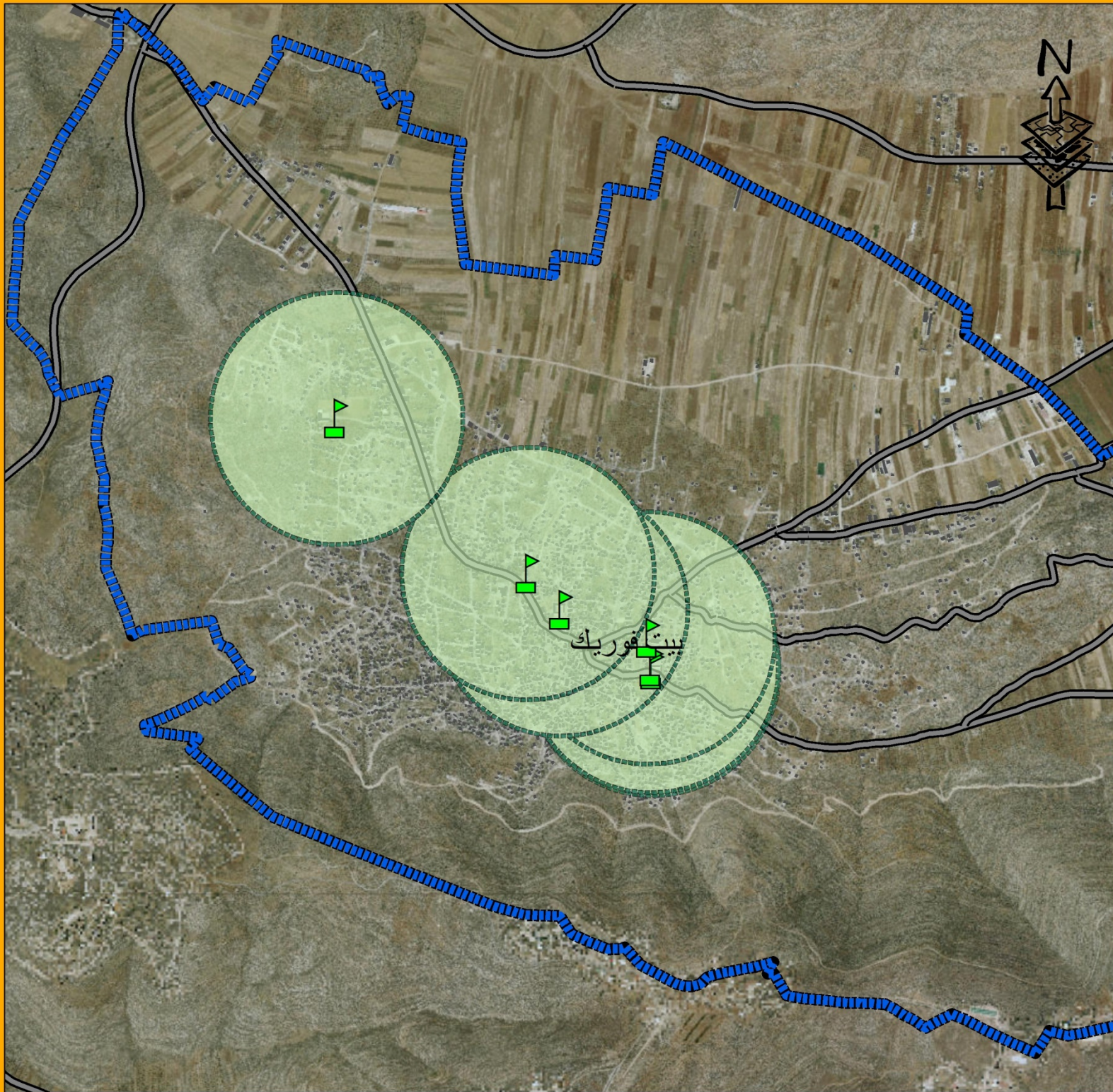
المدارس خاصة في مدارس الذكور، وسيطرة وتدخل المدرء بمهام المرشد المدرسي والحد منها، وسوء معاملة الطلاب والمدرسين لبعضهم البعض، وسوء الإدارة في أنظمة المدارس (أسعار الكتب المدرسية المرتفعة، سعر الرحلات المدرسية العالية، سعر الزي المدرسي عند البنات) مما أدى لعزوف بعض الطلاب غير المقتردين مادياً عن التعليم، ونسبة النجاح في الثانوية العامة عند الذكور تقل بشكل متزايد عن السنوات السابقة، ووجود مدرسين غير مؤهلين في بعض المواد، نقص المواد الأساسية في المختبرات والمرافق في المدارس، وازدياد نسبة التسرب في مدارس الذكور والإناث بسبب العمالة والزواج المبكر، ويعاني طلاب المدارس الأساسية من الوصول إليها بسبب بعدها، ونقص عدد المرشدين الاجتماعيين والنفسيين وحضورهم غير الفعال، ووجود غرفة مصادر في مدرسة الذكور الأساسية غير فعالة، إضافة إلى أن مدارس الذكور والإناث الأساسية في البلدة غير مؤهلة، وأيضا إهمال التعليم بسبب البطالة وقلة فرص العمل وسوء توزيع المناهج الدراسية.

جميع هذه الأمور أدت إلى ظهور احتياجات ضرورية من أجل النهوض في قطاع التعليم تمثلت في بناء مدارس جديدة أفضل من حيث التوزيع الجغرافي تضمن استيعاب العدد المتزايد للطلبة في الجهة الشرقية من البلدة بالقرب من بيت دجن، توجيه الطلبة وتوعيتهم نحو الاهتمام بالتعليم ومساعدتهم على اختيار التخصصات المهنية المناسبة لهم والتي تتسجم مع احتياجات سوق العمل، الاهتمام بتوعية الأهالي بأهمية التعليم ومتابعه أبنائهم، تزويد المدارس بالاحتياجات والتجهيزات العلمية الضرورية، إعداد دورات تأهيل للشباب في مجال التعليم والتدريس من قبل المدرسين ذوي الخبرة، وإيجاد مؤسسات ثقافية لتنمية مواهب الشباب (تمثيل و حفظ قرآن ومواهب صوتية .. إلخ).

المؤشرات الرقمية و الوصفية لمجال التعليم





التقييم			القيمة القياسية	المصدر	القيمة	المؤشر (رقمي)
ضعيف	متوسط	جيد				
	X		2	مسح ميداني	1.6	عدد المعلمين / شعبة (المرحلة الثانوية)
	X		2	مسح ميداني	1.5	عدد المعلمين /شعبة (الأساسية)
		X	25	مسح ميداني	28.6	عدد الطلبة /شعبة (المرحلة الثانوية)
	X		25	مسح ميداني	35.8	عدد الطلبة /شعبة(المرحلة الأساسية)
	X		1	مسح ميداني	0.7	عدد الأخصائيين الاجتماعيين /مدرسة
	X		1	مسح ميداني	0.7	مختبر الحاسوب لكل مدرسة أساسية
		X	1	مسح ميداني	1	مكتبة لكل مدرسة
	X		1	مسح ميداني	0.7	مختبر لكل مدرسة
		X	1	مسح ميداني	1	مقصف/مدرسة
		X	%2	مسح ميداني	%5	نسبة الرسوب %
		X	%0	مسح ميداني	%5	نسبة الأمية%
X			1.5	مسح ميداني	1	حصة الطالب بالمساحات المدرسية (م ²)
	X		%100	مسح ميداني	%80	معدل النجاح في الثانوية العامة (علمي)
	X		%100	مسح ميداني	%60	معدل النجاح في الثانوية العامة (أدبي)
	X		%25	مسح ميداني	%18	نسبة الحاصلين على معدل 90 % فأعلى

المؤشرات الرقمية و الوصفية لمجال التعليم						
التقييم			القيمة القياسية	المصدر	القيمة	المؤشر (رقمي)
ضعيف	متوسط	جيد				
X			10	مسح ميداني	0	عدد المحاضرين من حملة الشهادات العليا
		X		مسح ميداني	%3.5	نسبة طلاب وطالبات الجامعات والمعاهد
التقييم			المصدر	المؤشر الوصفي		
ضعيف	متوسط	جيد				
	X		مسح ميداني	وضع الصف الدراسي (الوضع الإنشائي)		
	X		مسح ميداني	مساحة الصف الدراسي		
		X	مسح ميداني	تهوية الصف		
	X		مسح ميداني	حالة الوحدة الصحية . (تتراوح من مدرسة إلى مدرسة ولكن هناك بعض الوحدات الصحية في المدارس بحاجة إلى صيانة)		
X			مسح ميداني	التوزيع الجغرافي للمباني المدرسية		
X			مسح ميداني	ساحات المدارس والملاعب		
X			اللجنة	منح دراسية		
	X		اللجنة	الزواج المبكر		

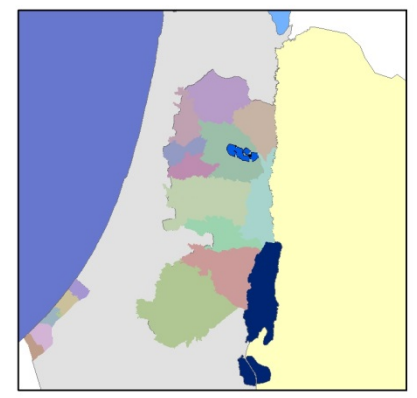


توزيع المدارس ونطاق الخدمة
بلدة بيت فوريك

مفتاح الخريطة

- بلدة بيت فوريك 
- نطاق الخدمة 
- مدارس داخل حدود التجمع 
- طريق محلي 

1:15,000



مجال التنمية الاجتماعية- التعليم

تحليل الوضع القائم - الاستنتاجات (SWOT)	
<ul style="list-style-type: none"> • وجود هيئة تدريسية جيدة في معظم مدارس البلدة • وجود اهتمام ملحوظ من جانب الأهالي في المسيرة التعليمية • وجود مختبرات علمية ومختبرات حاسوب ومقاصف و مكتبات في جميع المدارس • تم إنشاء مدرسة جديدة (لم تفتتح بعد) في الجهة الشمالية الغربية للبلدة • ارتفاع أعداد الطلاب الحاصلين على شهادة الثانوية العامة حيث بلغ العدد في المتوسط لآخر 3 سنوات 120 طالب وطالبة • نسبة النجاح في الثانوية العامة عند الإناث عالية وتزداد سنوياً • اهتمام أولياء الأمور في تعليم وتطوير أبناءهم ومتابعة وضعهم العلمي • وجود غرفة مصادر بمدرسة البنات الأساسية وفعالة • توفر كوادر تعليمية وبنية تحتية للخدمات التعليمية في جميع المدارس • توفر نخبة من الطلاب الموهوبين 	<p>المؤثرات الإيجابية</p>
<ul style="list-style-type: none"> • عدم وجود دعم لمواهب الشباب وطمسها في المدارس خاصة في مدارس الذكور • سيطرة وتدخل المدراء بمهام المرشد المدرسي والحد منها • سوء معاملة الطلاب والمدرسين لبعضهم البعض • سوء الإدارة في أنظمة المدارس (أسعار الكتب المدرسية المرتفعة/سعر الرحلات المدرسية العالية/ سعر الزي المدرسي عند البنات) مما أدى لعزوف بعض الطلاب الغير مقتدرين مادياً عن التعليم • نسبة النجاح في الثانوية العامة عند الذكور تقل بشكل متزايد عن السنوات السابقة • وجود مدرسين غير مؤهلين في بعض المواد • نقص المواد الأساسية في المختبرات والمرافق في المدارس • ازدياد نسبة التسرب في مدارس الذكور والإناث بسبب العمالة والزواج المبكر • المدارس الأساسية يعاني طلابها من الوصول إليها بسبب بعدها • نقص عدد المرشدين الاجتماعيين والنفسيين غير كافي وحضورهم غير فعال • وجود غرفة مصادر في مدرسة الذكور الأساسية وغير فعالة • مدارس الذكور الأساسية في البلدة غير مؤهلة • مدرسة الإناث الأساسية في البلدة غير مؤهلة • إهمال التعليم بسبب البطالة وقلة فرص العمل وسوء توزيع المناهج الدراسية 	<p>المؤثرات السلبية</p>
<p>القضايا الإيجابية:</p> <ul style="list-style-type: none"> • توفر كوادر تعليمية وبنية تحتية للخدمات التعليمية في جميع المدارس • توفر نخبة من الطلاب الموهوبين 	
<p>القضايا السلبية:</p> <ul style="list-style-type: none"> • ضعف الخدمات المتعلقة بالقطاع التعليمي • سوء التوزيع الجغرافي للمدارس 	

تحليل الوضع القائم – الاستنتاجات (SWOT)

<ul style="list-style-type: none">• بناء مدارس جديدة أفضل من حيث التوزيع الجغرافي تضمن استيعاب العدد المتزايد للطلبة في الجهة الشرقية من البلدة بالقرب من بيت دجن• توجيه الطلبة وتوعيتهم نحو الاهتمام بالتعليم ومساعدتهم على اختيار التخصصات المهنية المناسبة لهم والتي تتسجم مع احتياجات سوق العمل• الاهتمام بتوعية الأهالي بأهمية التعليم ومتابعة أبنائهم• تزويد المدارس بالاحتياجات والتجهيزات العلمية الضرورية• دورات تأهيل للشباب في مجال التعليم و التدريس من قبل المدرسين ذوي الخبرة• مؤسسات ثقافية لتنمية مواهب الشباب (تمثيل و حفظ قران ومواهب صوتية .. إلخ)	<p>الاحتياجات/الأولويات لأربع سنوات (فترة الخطة) و 16 سنة (فترة الإطار التنموي):</p>
---	--

ثالثاً : مجال التنمية الاجتماعية

3.3 الصحة

منسق/ة اللجنة: اسامه محمد سمور خطاطبة

الأعضاء: 1- مصطفى ممدوح حنني 2 - دلال ابو السعود حنني 3- مروان محمود مليطات 4-وسام راضي خطاطبة
5- مروان نصر حنني



يعتبر القطاع الصحي الجزء الثاني من رأس المال البشري والذي يهدف إلى جعل الفرد أكثر صحة بالتالي أكثر إنتاجية وكفاءة وعند الحديث عن قطاع الصحة في بلدة بيت فوريك فإنه لايزال يترنح تحت الطلب المتزايد على الخدمات الصحية والعلاجية بسبب ارتفاع عدد السكان وارتفاع نسب الإصابة بالأمراض المزمنة والخبیثة وبناء على المصادر ونتائج

المسح تبين أنه لا يوجد في البلدة سوى عيادة حكومية واحدة و7 عيادات خاصة متنوعة و4 عيادات أسنان و4 صيدليات، ويوجد أيضاً مختبرات خاصة ولا يوجد أي مختبرات حكومية، وتتوفر ثلاث وحدات خدمات صحية متخصصة، ويتوفر عدد لا بأس فيه من أطباء متخصصين نسائي وأطفال ومن أطباء عاميين وأطباء أسنان وصيادلة ومرشحات صحيات وفنيي مختبرات، بالرغم من ذلك يوجد عدد قليل من الممرضين ومساعدتي الصيدلة.

تؤكد تلك النتائج على وجود بعض الإيجابيات مختلفة في هذا المجال وهي وجود كوادر عملية مؤهلة مرتفعة في البلدة من



أطباء وممرضين وصيادلة ووجود الأماكن المناسبة لإقامة مراكز صحية وتوفر صيدليات وعيادات متنوعة. وتجدر الإشارة إلى أن البلدية قامت بتوقيع اتفاقية مع شركة الاتصالات لتوسعت العيادة الصحية، وتنص الاتفاقية على تقديم مجموعة الاتصالات مبلغ 20000 دولار أمريكي لبلدية بيت فوريك لتنفيذ مشروع تأهيل وتوسعة العيادة من خلال تشطيب وتأثيث غرفتين إضافيتين للعيادة وتوريد أجهزة طبية مهمة تحتاجها العيادة، ومن شأن التوسعة التي ستقوم بها البلدية من خلال المنحة توفير مكان مناسب لإضافة خدمات مركزية من وزارة الصحة كعيادة الأسنان

أو غرفة الرضاعة الطبيعية وغيرها من الخدمات ، كما سيتم تورد أجهزة طبية وخصوصاً جهاز CBC نظراً للحاجة الماسة لهذا الجهاز بسبب تعطل الجهاز الموجود وعدم قدرة وزارة الصحة على توفيره ، مما سيساعد المرضى في الحصول على خدمات صحية أفضل والتخفيف عن كاهلهم .

تعكس أيضاً نتائج المسح بعض المشاكل والسليبيات في القطاع الصحي وهي أن هناك ضعف في الوعي الصحي للمواطنين في البلدة أدى إلى انتشار الأمراض، وعدم توفر مراكز صحية كافية بالنسبة لعدد السكان وخدمات صحية على مدار 24 ساعة وعدم كفايتها (3 أيام مختبر، 3 أيام طبيب عام، يوم للأطفال، يوم للحوامل) وعدم توفر الأدوية في العيادة الصحية الحكومية وأسعارها مرتفعة في الصيدليات، ولا يوجد أيضاً مختبرات حكومية ومراكز تصوير وأماكن ولادة وطوارئ وغالبية الأطباء القادمين للعيادة الصحية الحكومية غير متخصصين، كما أن أيام دوام المختبر في الصحة الحكومية غير كافية، إضافة إلى سوء توزيع المراكز الصحية.

3.3 الصحة

ونتيجة لذلك ظهرت الحاجة إلى إقامة مستشفى مصغر للطوارئ والولادة ومختبرات طبية، بالإضافة إلى إقامة مستوصف يشمل جميع التخصصات والتشجيع على إقامة مختبرات خاصة وزيادة عدد العاملين في القطاع الصحي. وتوفير أرض مناسبة لإقامة مركز صحي كامل جديد وإعادة تأهيل المركز الصحي الحكومي، وزيادة الاهتمام في العمل التطوعي في مجال الصحة والاهتمام بالتنظيف الصحي خاصة عند النساء، وتوفير سيارة إسعاف على مدار اليوم.

المؤشرات الرقمية و الوصفية لمجال الصحة						
التقييم			القيمة القياسية	المصدر	القيمة	المؤشر (رقمي)
ضعيف	متوسط	جيد				
عدد وحدات الخدمات الصحية لكل مستوى						
	X		2	الصحة	1	1. عيادات حكومية
	X		10	مسح ميداني	8	2. عيادة خاصة متنوعة
	X		7	مسح ميداني	7	3. عيادات أسنان
		X	5	مسح ميداني	4	4. صيدليات
X			2	الصحة	0	5. مختبرات (حكومي)
	X		4	البلدية	2	6. مختبرات (خاص)
	X		5	البلدية	2	7. عدد وحدات الخدمات الصحية المتخصصة
نسبة (الأطباء ، الممرضين ، الصيادلة) العاملين بكل تخصص						
	X		6	مسح ميداني	3	1. طبيب متخصص (نسائية وأطفال)
	X		15	مسح ميداني	8	2. طبيب عام
	X		7	مسح ميداني	7	3. طبيب أسنان
X			20	مسح ميداني	8	4. ممرض
	X		14	مسح ميداني	8	5. صيدلي
X			5	مسح ميداني	0	6. مساعد صيدلي
X			5	مسح ميداني	1	7. علاج طبيعي
	X		8	مسح ميداني	3	8. مرشحات صحيات
	X		10	مسح ميداني	3	9. فني مختبر
		X	0	الصحة	0	نسبة الوفيات عند الولادة
X				الصحة	40%	نسبة الأمراض المزمنة
X			6	مسح ميداني	2	عدد العاملين الصحي لكل 1000 شخص
X			24	الصحة	7	عدد ساعات توفر الخدمة الصحية يومياً
X			2	مسح ميداني	2	عدد مراكز التصوير والولادة والطوارئ
	X		20%	الصحة	17%	نسبة حالات الولادة القيصرية (شهرياً)
	X		100%	الصحة	80%	نسبة تلقي الرعاية الصحية الأولية(أثناء الحمل)

التقييم	المصدر	المؤشر الوصفي
---------	--------	---------------

ضعيف	متوسط	جيد		
		X	مسح ميداني	اهتمام المواطنين بالصحة
	X		مسح ميداني	موقع المراكز الصحية
X			مسح ميداني	فاعلية لجان العمل الصحي
X			مسح ميداني	فاعلية جمعية الهلال الأحمر الفلسطيني

مجال التنمية الاجتماعية- الصحة

تحليل الوضع القائم-الاستنتاجات (SWAT)	
<ul style="list-style-type: none"> وجود كوادر عملية مؤهلة مرتفعة في البلدة من أطباء وممرضين وصيادلة وجود الأماكن المناسبة لإقامة مراكز صحية توفر صيدليات وعيادات متنوعة 	<p>المؤثرات الإيجابية</p>
<ul style="list-style-type: none"> انتشار الأمراض بسبب عدم توفر الوعي الصحي الكافي للمواطنين في البلدة. عدم توافر مراكز صحية كافية بالنسبة لعدد السكان. عدم توفر الخدمات الصحية على مدار 24 ساعة وعدم كفايتها (3 أيام مختبر، 3 أيام طبيب عام، يوم للأطفال، يوم للحوامل). عدم توفر الأدوية في العيادة الصحية الحكومية وأسعارها مرتفعة في الصيدليات. عدم توفر مختبرات حكومية ومراكز تصوير وأماكن ولادة وطوارئ. غالبية الأطباء القادمين للعيادة الصحية الحكومية غير متخصصين. أيام دوام المختبر في الصحة الحكومية 3 أيام في الاسبوع وهذا غير كافي. يوجد مختبر خاص واحد فقط. سوء توزيع المراكز الصحية. 	<p>المؤثرات السلبية</p>
<p>القضايا الإيجابية:</p> <ul style="list-style-type: none"> توفر أماكن مناسبة لإقامة مراكز صحية. <p>القضايا السلبية:</p> <ul style="list-style-type: none"> ضعف الوعي الصحي للمواطنين في البلدة. عدم توفر الخدمات الصحية الكافية في البلدة. 	
<ul style="list-style-type: none"> إقامة مستشفى مصغر للطوارئ والولادة ومختبرات. إقامة مستوصف يشمل جميع التخصصات. التشجيع على إقامة مختبرات خاصة بزيادة عدد العاملين في القطاع الصحي. توفير أرض مناسبة لإقامة مركز صحي كامل جديد وإعادة تأهيل المركز الصحي الحكومي. زيادة الاهتمام في العمل التطوعي في مجال الصحة والاهتمام بالتنظيف الصحي خاصة عند النساء. توفير سيارة إسعاف على مدار اليوم. 	<p>الاحتياجات/الأولويات لأربع سنوات (فترة الخطة) و16 سنة (فترة الإطار التنموي):</p>

ثالثاً : مجال التنمية الاجتماعية

3.4 الحماية الاجتماعية والتمكين

منسق/ة اللجنة: اسامه محمد سمور خطاطبة

الأعضاء: 1- مصطفى ممدوح حنني 2 - دلال ابو السعود حنني 3- مروان محمود مليطات 4-وسام راضي خطاطبة

5- مروان نصر حنني



إن قطاعات الشباب والمرأة وذوي الإعاقة هي من القطاعات المهمة لكن المهمشة في مجتمعنا الفلسطيني. وتعتبر قضاياهم من القضايا الأساسية في المجتمع المحلي، وذلك من أجل الوصول للمستوى المطلوب من التنمية المحلية والعدالة في الوصول إلى الخدمات وتقديمها. إن تشخيص قضايا وأولويات هذه القطاعات الثلاث جزء لا يتجزأ من تشخيص قضايا وأولويات المجتمع المحلي، لعدد من الأسباب: أولها أن هذه القطاعات الثلاث تشكل نسبة لا تستهان بها من عدد السكان الفلسطيني. فالمجتمع الفلسطيني مجتمع

فتي، ونسبة الشباب بين الأعمار 15-29 تبلغ 40% من نسبة السكان، أما نسبة النساء تبلغ 50% من نسبة السكان، ونسبة ذوي الإعاقة تبلغ 7% من نسبة السكان. ثانياً أن إشراك الشباب والمرأة وذوي الإعاقة في التخطيط المحلي يساهم في إثراء عملية التخطيط بمجموعة أوسع من المهارات والخبرات ووجهات النظر، وتطعيمها بأفكار ومقترحات جديدة مما يجعل عملية التخطيط شمولية ومستدامة وتشاركية أكثر، ويجعلها معبرة عن كل شرائح المجتمع. ثالثاً إن شرائح الشباب والمرأة وذوي الإعاقة هم مواطنون لا يدخرون جهداً أو وقتاً أو مالاً في خدمة مدينتهم وبنائها والارتقاء بها حضارياً وفكرياً وثقافياً ومجتمعياً أو أي صعيد آخر.

وفقاً لبرنامج التأهيل المجتمعي فإن عدد المعاقين يبلغ 442 معاق في سن العمل، وبناء على مصادر برنامج التأهيل المجتمعي وغيرها وبناء على نتائج المسح تبين أنه لا يوجد مؤسسات تعنى بقضايا المعاقين وأن الإعاقات متنوعة منها إعاقة السمع التي تشكل 7.6% من مجموع الإعاقات وتشكل إعاقة النطق 6.2% ونسبة الإعاقة الحركية 26.6% ونسبة صعوبات التعلم 4.6% والإعاقة البصرية 9.7% وغيرها من الإعاقات من نوبات صرع وتوحد وسلوك غريب.



وتم ملاحظة أن هناك اهتمام ملحوظ من جانب الأهالي والبلدة في المسيرة التعليمية لذوي الإعاقة حيث يوجد عاملة تأهيل اجتماعي لدى البلدية، كما قامت البلدية بتوقيع اتفاقية مع جمعية الشن المسيحية لمواثمة بعض المنازل في البلدة لذوي الإعاقة وبمساهمة من البلدية ذاتها. بالرغم من ذلك يوجد سوء توزيع جغرافي للمدارس مما يعيق وصول الطلبة من ذوي الإعاقة إلى مدارسهم، وهناك أعداد كبيرة من المعاقين حتى اليوم لم يتم إلحاقهم ببرنامج التأهيل أو تسجيلهم، إضافة إلى قلة عدد المؤسسات والبرامج المقدمة لذوي الإعاقة، وضعف الإمكانيات وقلة المخصصات لقضايا الإعاقة وعدم وجود مؤسسات تعنى بقضاياهم.

بالتالي ظهرت الحاجة لمركز تأهيل ذوي الإعاقة (علاج طبيعي، وظيفي، نطق) وتعزيز دور أخصائية التأهيل المجتمعي. وتمويل مشاريع صغيرة بهدف توفير فرص عمل لذوي الإعاقة.

3.4 الحماية الاجتماعية والتمكين



أما بالنسبة للمرأة فإن نسبة الخريجات بلا عمل هي 85% ونسبة الطالبات في الجامعات والمعاهد هي جيدة جداً، وعدد طالبات الثانوية العامة جيد جداً، وترتفع نسبة التعليم لدى الإناث في مختلف التخصصات الإنسانية والعلمية إضافة لوجود نساء يعملن بمشاريع مدرة للدخل ووجود نساء يمتلكن مشاريع خاصة، يتوفر أيضاً في البلدة جمعيات نسائية، وكانت نسبة مشاركة النساء في الحياة العامة جيدة مقارنة بالبلدات الأخرى، إذ يوجد مجلس الظل الذي يتكزن أعضائه من النساء ويساهم في مناقشة أهم القضايا التي تمر بها البلدة. لكن

ترتفع نسبة البطالة لدى الإناث، وارتفاع نسبة العاملات بلا أجر، وقلة المشاريع لدى الجمعيات النسائية، وقلة التمويل لدى الجمعيات النسائية مما يؤدي إلى إضعفها، وعدم وجود مراكز خاصة بالمرأة المستقلة بذاتها، وانخفاض نسبة العمل التطوعي لدى النساء والشابات بالمقارنة بالسابق، ولا يتوفر حضانات أطفال في القرية، إضافة لقلة المرافق الترفيهية الخاصة بالنساء والأطفال، وعدم وجود البرامج التي تستهدف الطفولة المبكرة بشكل منهجي.

بالتالي تحتاج البلدة إلى العمل متنزه ومركز لإسعاد الطفولة وتوفير فرص التدريب وتنمية القدرات للنساء وإنشاء روضة أطفال نموذجية إضافة إلى توفير فرص عمل للخريجات ودورات وندوات تثقيفية وتوعوية بخصوص الإعاقة.

المؤشرات الرقمية والوصفية لمجال الحماية الاجتماعية والتمكين

المؤشر (رقمي)	القيمة	المصدر	القيمة القياسية	التقييم		
				جيد	متوسط	ضعيف
<u>ذوي الإعاقة</u>						
عدد المؤسسات التي تعنى بقضايا المعاقين	0	برنامج التأهيل	2			X
عدد المعاقين حسب سجلات برنامج التأهيل المجتمعي	442	برنامج التأهيل	-			X
نسبة السمع من مجموع الإعاقات	7.6%	برنامج التأهيل	-			X
نسبة النطق من مجموع الإعاقات	6.2%	برنامج التأهيل	-			X
نسبة الحركي من مجموع الإعاقات	26.6%	برنامج التأهيل	-			X
نسبة صعوبات التعلم من مجموع الإعاقات	4.6%	برنامج التأهيل	-			X
نسبة البصر من مجموع الإعاقات	9.7%	برنامج التأهيل	-			X
نوبات الصرع	5.8%	برنامج التأهيل	-			X
نسبة المتعدد	29.4%	برنامج التأهيل	-			X
سلوك غريب	1.1%	برنامج التأهيل	-			X
توجد	0.7%	برنامج التأهيل	-			X
سمع ونطق	8.1%	برنامج التأهيل	-			X

المرأة و الطفولة المبكرة

المؤشرات الرقمية والوصفية لمجال الحماية الاجتماعية والتمكين						
التقييم			القيمة القياسية	المصدر	القيمة	المؤشر (رقمي)
ضعيف	متوسط	جيد				
X			23%	مسح ميداني	85%	نسبة الخريجات بلا عمل
		X	80%	مسح ميداني	75%	نسبة الطالبات في الجامعات والمعاهد
		X	120	مسح ميداني	107	عدد الطالبات الثانوية العامة
X			40%	مسح ميداني	4%	نسبة الموظفات
	X		20%	مسح ميداني	10%	نسبة النساء اللواتي يعملن بمشاريع مدرة للدخل
X			23%	مسح ميداني	5%	نسبة النساء اللواتي يعملن بالزراعة بأجر
		X	80%	مسح ميداني	70%	نسبة النساء اللواتي يساعدن أزواجهن بأعمال الزراعة
	X		8	الداخلية	6	جمعيات نسائية مسجلة
X			110	مسح ميداني	110	عدد الأسر التي يرأسها امرأة
	X		100	مسح ميداني	60	عدد النساء اللواتي يملكن مشاريع خاصة
	X		40%	الجمعيات النسوية في البلدة	20%	نسبة مشاركة النساء في البرامج التدريبية والتثقيفية المتعلقة بقضايا النساء
	X		50%	برنامج التأهيل	22%	نسبة الإعاقة لدى الإناث
X			3	مسح ميداني	0	حضانات
X			3	مسح ميداني	0	نادي الطفولة المبكرة
التقييم			المصدر	المؤشر الوصفي		
ضعيف	متوسط	جيد				
X			برنامج التأهيل	فاعلية المؤسسات الزراعية للمعاقين		
X			برنامج التأهيل	فاعلية لجان العمل الصحي		
X			برنامج التأهيل	فاعلية جمعية الهلال الأحمر الفلسطيني		
	X		برنامج التأهيل	فاعلية الاتحاد العام للأشخاص ذوي الإعاقة (إن وجد)		
	X		مسح ميداني	مشاركة المرأة في الحياة العامة		
X			مسح ميداني	الخدمات الموجهة لمراحل الطفولة		

مجال التنمية الاجتماعية - الحماية الاجتماعية والتمكين

تحليل الوضع القائم - الاستنتاجات (SWOT)	
<ul style="list-style-type: none"> • وجود اهتمام ملحوظ من جانب الأهالي في الميزة التعليمية لذوي الإعاقة • وجود عاملة تأهيل اجتماعي لدى البلدية • ارتفاع نسبة التعليم لدى الإناث في مختلف التخصصات الإنسانية والعلمية • وجود نساء يعملن بمشاريع مدرة للدخل • وجود نساء يمتلكن مشاريع خاصة • وجود جمعيات نسائية • نسبة مشاركة النساء في الحياة العامة جيدة مقارنة بالبلدات الأخرى 	<p>المؤثرات الإيجابية</p>
<ul style="list-style-type: none"> • سوء التوزيع الجغرافي للمدارس مما يعيق وصول الطلبة من ذوي الإعاقة إلى المدارس • هناك أعداد كبيرة من المعاقين حتى اليوم لم يتم إلحاقهم ببرامج التأهيل أو تسجيلهم • قلة عدد المؤسسات و البرامج المقدمة لذوي الإعاقة. • ضعف الامكانيات وقلة المخصصات لقضايا الإعاقة • ارتفاع نسبة ذوي الإعاقة في البلدة • عدم وجود مؤسسات تعنى بقضايا ذوي الإعاقة • ارتفاع نسبة البطالة لدى الإناث • عدم كفاية خدمة المنتزه الموجود • ارتفاع نسبة العاملات بلا أجر • قلة المشاريع لدى الجمعيات النسائية • قلة التمويل لدى الجمعيات النسائية يضعفها • عدم وجود مراكز خاصة بالمرأة المستقلة بذاتها • انخفاض نسبة العمل التطوعي لدى النساء والشابات بالمقارنة بالسابق • عدم وجود الحضانات في البلدة • قلة المرافق الترفيهية الخاصة بالنساء والأطفال • عدم وجود البرامج التي تستهدف الطفولة المبكرة بشكل منهجي 	<p>المؤثرات السلبية</p>
<p>القضايا الإيجابية:</p> <ul style="list-style-type: none"> • وعي المرأة بأهمية المشاركة في الحياة العامة • توفر مؤسسات نسوية وأنشطة وإن كانت محدودة للجمعيات النسوية والخيرية • توفر أخصائية تأهيل مجتمعي 	
<p>القضايا السلبية:</p> <ul style="list-style-type: none"> • عدم توفر بنية تحتية وبرامج منهجية لذوي الإعاقة. • عدم توفر بنية تحتية وبرامج منهجية للطفولة • عدم توفر مرافق خاصة بالمرأة ومناسبة لممارسة أنشطتها المختلفة 	
<ul style="list-style-type: none"> • الحاجة لمركز تأهيل ذوي الإعاقة (علاج طبيعي، وظيفي، نطق) وتعزيز دور أخصائية 	<p>الاحتياجات/الأولويات لأربع</p>

تحليل الوضع القائم – الاستنتاجات (SWOT)

<p>التأهيل المجتمعي.</p> <ul style="list-style-type: none">• تمويل مشاريع صغيرة بهدف توفير فرص عمل لذوي الإعاقة.• عمل متنزه ومركز لإسعاد الطفولة.• توفير فرص التدريب وتنمية القدرات للنساء.• إنشاء روضة أطفال نموذجية.• توفير فرص عمل للخريجات• دورات وندوات تثقيفية وتوعوية بخصوص الإعاقة.	<p>سنوات (فترة الخطة) و16 سنة (فترة الإطار التنموي):</p>
--	--

ثالثاً : مجال التنمية الاجتماعية

3.5 الثقافة والتراث

منسق/ة اللجنة: اسامه محمد سمور خطاطبة

الأعضاء: 1- مصطفى ممدوح حنني 2 - دلال ابو السعود حنني 3- مروان محمود مليطات 4-وسام راضي خطاطبة
5- مروان نصر حنني



تتميز كل بلدة بطابع خاص لها متعلق بثقافتها وتراثها حيث يسود كل بلد نمط وأسلوب حياة معين تختلف به عن البلدان الأخرى، فبالنسبة لبلدة بيت فوريك يوجد كادر شبابي مؤهل ومتخصص في مجال الثقافة ويوجد أيضاً مكتبة عامة متاحة للأهالي تعمل على إثراء الجانب الفكري والثقافي لدى الأفراد وخاصة طلبة الجامعات والمدارس، إضافة لوجود مقاهي إنترنت وهذا يدل على توفر بنية تحتية لقطاع الثقافي وإن كانت محدودة.

وعلى الرغم من ذلك فإنه لا يوجد مراكز شبابية ثقافية ولا مقرات للمراكز الثقافية، ولكن سيتم تحويل مركز الشرطة الحالي



إلى مركز أنشطة مجتمعية وثقافية. ويوجد مكتبة تحتاج إلى تطوير إضافة لذلك لا تتوفر جهات داعمة (حكومية وخاصة) وتعاني أيضاً من قلة الأنشطة الثقافية والتراثية وقلة المسابقات والنشاطات. وعدم وجود مؤسسات ثقافية وتراثية، وهذا يدل على عدم توفر بنية تحتية للقطاع الثقافي والتراثي. بالتالي فإن مجال الثقافة والتراث يحتاج إلى تزويد مكتبة البلدة بالكاتب الحديثة والمفيدة والتشجيع على ارتيادها وزيادة

فترة استخدامها لفترة أطول. وأيضاً زيادة عدد الأنشطة الثقافية في البلدة والاهتمام بالموهوب الموجودة. وتوفير مدربين ومنشطين للفعاليات والأنشطة الثقافية ومراكز ثقافية لأصحاب المواهب (حكواتي، مسرح، أعمال فنية) ومراكز تحفيظ قرآن للنساء والرجال.

المؤشرات الرقمية والوصفية لمجال الثقافة والتراث

المؤشر (رقمي)	القيمة	المصدر	القيمة القياسية	التقييم		
				جيد	متوسط	ضعيف
عدد المراكز الشبابية الثقافية	0	الشباب والرياضة	2			X
نسبة المنتسبين للمراكز لتقافية	0	مسح ميداني	20%			X
نسبة الفئات المستفيدة	0	مسح ميداني	40%			X
مقرات للمراكز الشبابية الثقافية	0	مسح ميداني	2			X
عدد المكتبات التي يمكن تطويرها	1	مسح ميداني	1	X		
عدد مقاهي الإنترنت	3	مسح ميداني	6		X	

التقييم			المصدر	المؤشر الوصفي
ضعيف	متوسط	جيد		
X			مسح ميداني	حجم الأنشطة الثقافية
X			مسح ميداني	حالة البنية التحتية
X			مسح ميداني	حالة مقرات المراكز الشبابية الثقافية
X			مسح ميداني	التوزيع الجغرافي لمقرات المراكز الثقافية
	X		مسح ميداني	اهتمام الأهالي بالثقافة

مجالات التنمية الاجتماعية - الثقافة والتراث

تحليل الوضع القائم - الاستنتاجات (SWOT)	
<ul style="list-style-type: none"> وجود كادر شبابي مؤهل ومتخصص في مجال الثقافة وجود مكتبة عامة وجود مقاهي إنترنت 	المؤثرات الإيجابية
<ul style="list-style-type: none"> عدم توفر جهات داعمة (حكومية وخاصة) قلة الأنشطة الثقافية و التراثية قلة المسابقات والنشاطات التي تركز على الجوانب الثقافية عدم وجود مؤسسات ثقافية وتراثية 	المؤثرات السلبية
<p>القضايا الإيجابية:</p> <ul style="list-style-type: none"> توفر البنية التحتية لقطاع الثقافي وإن كانت محدودة توفر كادر شبابي مؤهل ومتخصص في مجال الثقافة <p>القضايا السلبية:</p> <ul style="list-style-type: none"> عدم توفر بنية تحتية للقطاع الثقافي والتراثي 	
<ul style="list-style-type: none"> تزويد مكتبة البلدة بالكتب الحديثة والمفيدة والتشجيع على ارتيادها وزيادة فترة استخدامها لفترة أطول زيادة عدد الأنشطة الثقافية في البلدة والاهتمام بالموهوب الموجودة توفير مدربين ومنشطين للفعاليات والأنشطة الثقافية مراكز ثقافية لأصحاب المواهب (حكواتي/مسرح/اعمال فنية) مراكز تحفيظ قرآن للنساء و الرجال 	الاحتياجات/الأولويات لأربع سنوات (فترة الخطة) و16 سنة (فترة الإطار التنموي):

ثالثاً : مجال التنمية الاجتماعية

3.6 الشباب والرياضة

منسق/ة اللجنة: اسامة محمد سمور خطاطبة

الأعضاء: 1- مصطفى ممدوح حنني 2 - دلال ابو السعود حنني 3- مروان محمود مليطات 4-وسام راضي خطاطبة
5- مروان نصر حنني



تتميز بيت فوريك بنسبة عالية من السكان ضمن الفئة العمرية الواقعة في مراحل الشباب والطفولة حيث تشكل نسبة الشباب 75% بالإضافة لوجود نسب مرتفعة من المتعلمين حيث شكلت نسبة الحاملين لشهادة البكالوريوس 35% وحملة شهادة الماجستير 20 شخص والحاملين لشهادة الدكتوراه 6 أشخاص وعلى الرغم من ذلك مازالت الحاجة قائمة لوجود اهتمام بفئة الشباب والطفولة والعمل على تنمية قدراتهم وتحسين أدائهم.

تتميز بيت فوريك أيضا بوجود كادر شبابي مؤهل ومتخصص في مجال الرياضة إضافة إلى توفير البلدية لقطعة أرض تبلغ مساحتها ما يقارب 10 دونم مخصصة للمرافق الرياضية وإنشاء استاد رياضي، يتوفر أيضا نادي رياضي، ومن الأمور الإيجابية أيضاً في هذا المجال هو توجه الشباب والشابات نحو التعليم المهني بسبب قلة فرص العمل في المجال الأكاديمي، إضافة إلى اهتمام الأهالي والشباب بالمجال الرياضي.



لكن هنالك أمور سلبية ومشاكل لازالت تحتاج إلى مجموعة دعم منها عدم وجود فرص عمل بالنسبة لفئة الشباب وقلة البرامج

الموجهة لتنمية قدرات الشباب والخريجين وعدم توفر بنية تحتية للقطاع الرياضي وضعف المؤسسات المتخصصة في مجال الرياضة وعدم توفر جهات داعمة (حكومية، خاصة) وتهميش الشباب وإهمال الخريجين وسوء التعامل معهم. وسوء التوزيع الجغرافي لمقرات المراكز الرياضية وقلة الأنشطة الرياضية وقلة المسابقات والنشاطات التي تركز على الجوانب الرياضية ونقص عدد المؤسسات الرياضية في البلدة.

بالتالي تحتاج البلدة إلى زيادة الاهتمام بفئة الشباب وخلق قيادات مجتمعية، وإيجاد برامج مناسبة للتدريب وبناء قدرات الشباب، وتوفير فرص العمل المناسبة للخريجين، وإعادة تأهيل المراكز الرياضية الموجودة وتفعيلها، والحاجة إلى ملاعب ومراكز لممارسة الرياضة، وزيادة عدد الأنشطة الرياضية في البلدة والاهتمام بالموهوب الموجودة، وتوفير قطعة أرض لإنشاء ملاعب رياضية عليها.

المؤشرات الرقمية والوصفية لمجال الشباب والرياضة						
التقييم			القيمة القياسية	المصدر	القيمة	المؤشر (رقمي)
ضعيف	متوسط	جيد				
		X		مسح ميداني	14978	عدد الموارد البشرية في البلدة (مجموع السكان)
		X	%50	مسح ميداني	%51	نسبة الذكور
		X	%50	مسح ميداني	%49	نسبة الإناث
	X		70%	مسح ميداني	%35	نسبة الحاملين لشهادة البكالوريوس
X			50	مسح ميداني	20	عدد الحاملين لشهادة الماجستير
X			20	مسح ميداني	6	عدد الحاملين لشهادة الدكتوراه
X			8%	مسح ميداني	4	عدد دورات التدريب التي تستهدف تطوير قدرات الشباب في العام الأخير 2023
X			3	الشباب والرياضة	1	عدد المراكز الشبابية الرياضية
X			%50	مسح ميداني	%0	نسبة المنتسبين للمراكز الرياضية
X			%50	مسح ميداني	%0	نسبة الفئات المستفيدة
	X		%20	الشباب والرياضة	%15	نسبة الكفاءات المتخصصة في مجال الرياضة
	X		2	مسح ميداني	1	البنية التحتية (ملاعب)
X			2	مسح ميداني	0	مقرات للمراكز الشبابية الرياضية
	X		2	مسح ميداني	1	حدائق أطفال وساحات لعب
التقييم			المصدر	المؤشر الوصفي		
ضعيف	متوسط	جيد				
		X	مسح ميداني	اهتمام المواطنين بالإقبال على التعليم في مختلف التخصصات لكلا الجنسين		
X			مسح ميداني	مدى توفر فرص العمل للخريجين .		

مجال التنمية الاجتماعية - الشباب والرياضة

تحليل الوضع القائم - الاستنتاجات (SWOT)	
<ul style="list-style-type: none"> • نسبة الشباب عالية تصل إلى 57% • وجود فئات تمثل موارد مهمة بالنسبة للبلدة خاصة في مراحل الشباب والطفولة. • لدى البلدة نسب مرتفعة من المتعلمين والحاصلين على شهادة البكالوريوس. • وجود كادر شبابي مؤهل ومتخصص في مجال الرياضة • وجود حديقة لعب أطفال • توفر أرض من البلدية ما يقارب 10 دونم مخصصة للمرافق الرياضية وإنشاء ستاد رياضي • وجود نادي رياضي • اهتمام الأهالي و الشباب بالرياضة • توجه الشباب والشابات للتعليم المهني بسبب قلة فرص العمل في المجال الأكاديمي. 	<p>المؤثرات الإيجابية</p>
<ul style="list-style-type: none"> • قلة عدد الحاصلون على الشهادات العليا(ماجستير فأعلى). • عدم وجود فرص عمل بالنسبة لفئة الشباب • قلة البرامج الموجهة لتنمية قدرات الشباب والخريجين • عدم توفر بنية تحتية للقطاع الرياضي • ضعف المؤسسات المتخصصة في مجال الرياضة • عدم توفر جهات داعمة (حكومية, خاصة) • تهميش الشباب وإهمال الخريجين و سوء التعامل معهم • سوء التوزيع الجغرافي لمقرات المراكز الرياضية • قلة الأنشطة الرياضية • قلة المسابقات والنشاطات التي تركز على الجوانب الرياضية • نقص عدد المؤسسات الرياضية في البلدة 	<p>المؤثرات السلبية</p>
<p>القضايا الايجابية</p> <ul style="list-style-type: none"> • توفر موارد بشرية من الخريجين والمتعلمين من مختلف التخصصات الأكاديمية • اهتمام البلدية بقطاع الرياضة <p>القضايا السلبية:</p> <ul style="list-style-type: none"> • محدودية البرامج التي لها علاقة بتنمية قدرات فئات الشباب في البلدة • ضعف البنية التحتية المناسبة للقطاع الرياضي 	
<ul style="list-style-type: none"> • زيادة الاهتمام بفئة الشباب والطفولة وخلق قيادات مجتمعية • إيجاد برامج مناسبة للتدريب وبناء قدرات الشباب • توفير فرص العمل المناسبة للخريجين • إعادة تأهيل المراكز الرياضية الموجودة وتفعيلها • الحاجة إلى ملاعب ومراكز لممارسة الرياضة • زيادة عدد الأنشطة الرياضية في البلدة والاهتمام بالمواهب الموجودة • توفير قطعة أرض لإنشاء ملاعب رياضية عليها 	<p>الاحتياجات/الأولويات</p> <p>لأربع سنوات (فترة الخطة) و16 سنة (فترة الإطار التنموي):</p>

ثالثاً : مجال التنمية الاجتماعية

3.7 السكن

منسق/ة اللجنة: اسامة محمد سمور خطاطبة

الأعضاء: 1- مصطفى ممدوح حنني 2 - دلال ابو السعود حنني 3- مروان محمود مليطات 4-وسام راضي خطاطبة
5- مروان نصر حنني



تبلغ مساحة المخطط الهيكلي لبلدة بيت فوريك 4658 دونم ، وهي المساحة المتاحة للمواطنين البناء فيها بشكل مرخص من خلال لجنة التنظيم والبناء المحلية (بلدية بيت فوريك) في حين يكون البناء خارج المخطط الهيكلي إذا كان في مناطق مصنفة (C) هو من مسؤولية الحكم المحلي.

أما فيما يتعلق بالبناء العمراني في بيت

فوريك يمتاز مؤخراً بالتوجه نسبياً نحو الفلل بشكل ملحوظ، وتمتاز البلدة بتوفر البنية التحتية الجيدة من خلال شبكة الطرق الداخلية المعبدة والواسعة، ويتوجه البناء بامتداد نحو الشرق نظراً لمحدودية إمكانية التوسع غرباً بسبب الاستيطان، حيث يعتبر الشرق هو الأكثر اتساعاً أمام المواطنين للبناء حيث من المتوقع إنجاز تحديث وتوسعة للمخطط الهيكلي خلال السنوات القليلة القادمة باتجاه الشرق.

وتتخذ البلدية حالياً مشروع تسوية أراضي بيت فوريك (طابو) من خلال هيئة تسوية الأراضي والمياه والذي من شأنه أن يؤثر إيجاباً على حركة البناء، يبلغ عدد المباني في البلدة 3600 شقة أي أنها تأخذ طابع السكن المستقل حيث أن فكرة الإسكان المتعدد الطوابق لا تزال غير منتشرة في البلدة نظراً للطابع الريفي الذي يفضل الاستقلالية التامة في السكن، ويوجد أيضاً عدد لا بأس فيه من المباني غير المستخدمة والآيلة للسقوط في حين أن نسبة المباني المبنية وغير الملتزمة بمواصفات التراخيص 50% وهي نسبة مرتفعة نوعاً ما وهذا ينعكس سلباً على مجال السكن.

وتدل المصادر المتاحة على توفر أراضي متاحة للبناء ووجود أراضي بأسعار متوسطة ومناسبة ووجود الخدمات والبنية التحتية التي تشجع على التوسع العمراني وتوفر الأيدي العاملة الرخيصة وسهولة الحصول على التراخيص حتى خارج المخطط الهيكلي، وتدل أيضاً على عدم التزام الناس بقوانين الأنظمة والبناء وضيق رقعة البناء في وسط البلد مما يشكل اكتظاظ سكاني، ونتيجة لذلك ظهرت الحاجة إلى توسعة المخطط الهيكلي وإتمام إجراءات مشروع التسوية (الطابو) وتوفير خدمة الصرف الصحي.

المؤشرات الرقمية والوصفية لمجالالسكن						
التقييم			القيمة القياسية	المصدر	القيمة	المؤشر (رقمي)
ضعيف	متوسط	جيد				
		X		الجهاز المركزي للإحصاء	3681	عدد المباني (الشقق) في البلدة
	X			البلدية	300	عدد المباني (الشقق) الغير مستخدمة
	X		0	البلدية	10	عدد المباني (الشقق) الآيلة للسقوط
X			%0	البلدية	%50	نسبة المباني المبنية والغير ملتزمة بموصفات التراخيص
		X	-	الجهاز المركزي للإحصاء	3000	عدد المساكن المستخدمة للسكن فقط
	X		-	الجهاز المركزي للإحصاء	16	عدد المساكن المستخدمة للسكن و العمل
	X		-	الجهاز المركزي للإحصاء	14	عدد المساكن المستخدمة للعمل فقط
	X		0	الجهاز المركزي للإحصاء	94	عدد المساكن المغلقة
X			0	الجهاز المركزي للإحصاء	158	عدد المساكن الخالية
X			0	الجهاز المركزي للإحصاء	76	عدد المساكن المهجورة
		X	-	الجهاز المركزي للإحصاء	323	عدد المساكن تحت التشطيب
التقييم			المصدر	المؤشر الوصفي		
ضعيف	متوسط	جيد				
	X		البلدية	مدى ملائمة المباني لموصفات الترخيص		
		X	البلدية	مدى تلبية الشقق لاحتياجات المجتمع المحلي		

مجال التنمية الاجتماعية - السكن

تحليل الوضع القائم - الاستنتاجات (SWOT)	
<ul style="list-style-type: none"> • توفر أراضي متاحة للبناء • وجود أراضي بأسعار متوسطة ومناسبة • وجود الخدمات والبنية التحتية التي تشجع على التوسع العمراني • توفر الأيدي العاملة الرخيصة • سهولة الحصول على الترخيص حتى خارج المخطط الهيكلي 	<p>المؤثرات الإيجابية</p>
<ul style="list-style-type: none"> • عدم التزام الناس بقوانين الأنظمة والبناء • ضيق رقعة البناء في وسط البلد مما يشكل اكتظاظ سكاني 	<p>المؤثرات السلبية</p>
<p>القضايا الإيجابية:</p> <ul style="list-style-type: none"> • توفر بنية تحتية وخدمات وأيدي عاملة <p>القضايا السلبية:</p> <ul style="list-style-type: none"> • ضعف الوعي لدى السكان بأهمية التنظيم والالتزام بالتراخيص 	
<ul style="list-style-type: none"> • توسعة المخطط الهيكلي • إتمام إجراءات مشروع التسوية (الطابو) • توفير خدمة الصرف الصحي. 	<p>الاحتياجات/الأولويات لأربع سنوات (فترة الخطة) و16 سنة (فترة الإطار التنموي):</p>

رابعاً: مجال الإدارة والحكم الرشيد

1.1 التخطيط والتنظيم

1.2 الأمن وإدارة الكوارث

1.3 إدارة وحوكمة المؤسسات وخاصة الهيئة المحلية

رابعاً: مجال الإدارة والحكم الرشيد

يشمل مجال الإدارة والحكم الرشيد في بلدة بيت فوريك قطاعات التخطيط والتنظيم، والأمن وإدارة الكوارث، وإدارة وحوكمة المؤسسات وخاصة الهيئة المحلية. تم تشخيص وتحليل الوضع الحالي لهذه القطاعات من خلال اجتماعات اللجان القطاعية المتخصصة، وبالاعتماد على المؤشرات الرقمية والوصفية المختلفة في كل منها، يمكن تقييم هذه القطاعات على النحو التالي:

4.1: مجال التخطيط والتنظيم

منسق/ة اللجنة: أحمد مازن نصاصره

الأعضاء: 1- عطاء عوني سماره 2- شادي حمدون 3- وسيم حنني . احمد مازن نصاصره .

ترتفع أهمية التخطيط والتنظيم بالنسبة للمجتمع المحلي كونها تؤثر على واقع المواطنين وأنشطتهم المختلفة وينعكس دور التخطيط والتنظيم على نوعية الحياة والمرافق والخدمات المتوفرة لدى المواطنين، فبالنسبة لبيت فوريك بلغ عدد السكان 14978 نسمة حسب التعداد السكاني لعام 2023، ومجموع الأراضي الكلية (المساحة تشمل المخطط الهيكلي و الأراضي المصادرة و مناطق B خارج المخطط الهيكلي) 36663 دونم وبلغت نسبة الأراضي المصنفة C أي التابعة لسلطة الاحتلال 50% وهذا أمر اثر بشكل سلبي في هذا المجال، وتتنوع استعمالات الأراضي داخل المشروع الهيكلي وتشكل المناطق الصناعية والأراضي الزراعية داخل المخطط الهيكلي نسبة جيدة من مجموع استخدامات الأراضي للمخطط الهيكلي كذلك الحال بالنسبة للمساحات المخصصة لبناء سكن (أ) وسكن (ب) وسكن (ج)، بناء على وجود مخطط هيكلي حديث مصادق عام 2011 يتم ترخيص البناء في البلدة حيث يتم ترخيص ما يقارب 350 رخصة سنوياً ووجود تصوير جوي حديث يساعد على تحديث وتوسعة المخطط الهيكلي، ويوجد مخططات تسوية (أي تقسيم وفرز أراضي على أرض الواقع) قديمة وبحاجة إلى تحديث بالإضافة لوجود مشروع تسوية قيد التنفيذ. إضافة لذلك فان ضيق ومحدودية مساحة المشروع الهيكلي قياساً لنمو السكان واحتياجاتهم، ووجود مخططات التسوية غير المنتهية، ووجود المستعمرات الإسرائيلية، ومعدل مخالفات الأبنية كبير جدا جميعها تنعكس سلباً على مجال التخطيط والتنظيم الأمر الذي أدى إلى ظهور احتياجات من أجل التطوير في هذا المجال، كان أبرزها تفعيل آليات المراقبة مثل إذن الإشغال بالتنسيق مع جميع الجهات ذات العلاقة مثل القضاء وشركات الباطون ومقاولي البناء وغيرهم، ورفع مستوى الوعي اتجاه التخطيط والتنظيم، وأخيراً توسعة المخطط الهيكلي وتحديثه وتطوير القدرات في مجال تراخيص الأبنية والرخص المهنية.

المؤشرات الرقمية و الوصفية لمجال التخطيط والتنظيم

المؤشر (رقمي)	القيمة	المصدر	القيمة القياسية	التقييم		
				جيد	متوسط	ضعيف
عدد السكان (عام 2023) نسمة	14978	الجهاز المركزي للإحصاء		X		
مجموع المساحة الكلية للأراضي بالدونم (المساحة تشمل المخطط الهيكلي والأراضي المصادرة و مناطق B خارج الهيكلي)	4658.36	البلدية	37000		X	
نسبة الأراضي المصنفة C .	50%	البلدية	0			X

المؤشرات الرقمية و الوصفية لمجال التخطيط والتنظيم						
التقييم			القيمة القياسية	المصدر	القيمة	المؤشر (رقمي)
ضعيف	متوسط	جيد				
	X		2000	البلدية	2407	الكثافة السكنية (شخص/كم2) داخل الهيكلية.
		X	300	البلدية	303	الكثافة السكنية (شخص/كم2). بالنسبة للمساحة الإجمالية
		X	%9	البلدية	%9	المناطق المبنية (سكن/تجارة/خدمات).
		X	%0.8	البلدية	%0.8	الأراضي الزراعية داخل الهيكلية.
		X	%7.15	البلدية	%7.15	المناطق الصناعية .
		X	% 9	البلدية	%9.13	المساحات المخصصة للبناء (سكن أ)
		X	%34	البلدية	%34.96	المساحات المخصصة لسكن (ب)
		X	%15	البلدية	%15	المساحات المخصصة لسكن (ج)
	X		%9	البلدية	%7.1	المساحات المخصصة للتجاري
X			%0.5	البلدية	%0.19	المساحات المخصصة للمناطق الخضراء .
		X	%1	البلدية	%1	المساحات المخصصة كمناطق أثرية.
X			%2	البلدية	%0.55	المساحات المخصصة للمدارس .
X			%1	البلدية	%0.095	المساحات المخصصة للمقابر .
X		X	%3	البلدية	%1.88	المساحات المخصصة كأماكن للبلدية
X			0	مسح ميداني	2	المستعمرات الإسرائيلية .
	X		2	البلدية	1	عدد التجمعات السكانية التي لديها تصوير جوي حديث.
		X	1	البلدية	1	عدد التجمعات التي لديها مخططات هيكلية ومصادق عليها (يوجد مخطط مصادق في ال 2006 و مخطط هيكلية جديد يشمل توسعة وهو قيد المصادقة)
	X			البلدية	4500	المساحات المفتوحة لأغراض البناء ضمن المخطط الهيكلية بالدونم
	X		0	البلدية	32	معدل مخالفات الأبنية في العام الأخير 2017.
		X	3300	البلدية	3000	عدد رخص البناء (لا تشمل رخص الأسوار)
	X		0	البلدية	42	عدد مخالفات الأبنية في العام الاخير 2022.

التقييم			المصدر	المؤشر الوصفي
ضعيف	متوسط	جيد		
		X	البلدية	هل يوجد مخطط تصوير جوي حديث
		X	البلدية	هل يوجد مخطط هيكل حديث مصادق عليه . (مصادق 2011)
		X	البلدية	هل يوجد مخطط تسوية أراضي . (جاري العمل بالمشروع
X			البلدية	حجم مخالفات البناء .
		X	البلدية	الأراضي الزراعية داخل الهيكلية . 0.8%
	X		البلدية	أراضي غير منتهية . 0.9%
X			البلدية	أراضي مصنفة C . (نسبة كبيرة من الأراضي مصنفة C)
X			البلدية	المستعمرات الإسرائيلية (مستعمرتين)

مجال الإدارة والحكم الرشيد - التخطيط والتنظيم

تحليل الوضع القائم - الاستنتاجات (SWOT)	
<ul style="list-style-type: none"> • وجود مخطط هيكل حديث مصادق عام 2011 تصوير جوي حديث 2016 • وجود مخططات تسوية (أي تقسيم وفرز أراضي على أرض الواقع وإن كانت قديمة وبحاجة لتحديث) وجود مشروع تسوية قيد التنفيذ. • تنوع استعمالات الأراضي داخل المشروع الهيكلي. • وجود أراضي زراعية واسعة. (ربطها بشكل أكبر بموضوع التخطيط والتنظيم) • وجود مكتب تسوية أراضي بيت فوريك في البلدة • هناك 350 رخصة بناء سنوياً • هناك التزام بالمخطط الهيكلي 90% وهناك ترخيص من البلدية وآخر من الحكم المحلي. 	<p>المؤثرات الإيجابية</p>
<ul style="list-style-type: none"> • نصف أراضي البلدة مصنفة كمناطق C . • ضيق مساحة المشروع الهيكلي قياساً لنمو السكان واحتياجاتهم. • مخططات التسوية غير منتهية. • وجود 3 مستعمرات إسرائيلية . • معدل مخالفات الأبنية كبير. • بطؤ عمل مشروع التسوية . 	<p>المؤثرات السلبية</p>
<p>القضايا الإيجابية:</p> <ul style="list-style-type: none"> • توفر مخطط هيكل مصادق عام 2011 و مشروع تسوية قيد التنفيذ. <p>القضايا السلبية:</p> <ul style="list-style-type: none"> • محدودية مساحة المخطط الهيكلي 	
<ul style="list-style-type: none"> • تفعيل آليات المراقبة مثل إذن الصب، إذن الإشغال بالتنسيق مع جميع الجهات ذات العلاقة مثل القضاء وشركات الباطون ومقاولي البناء وغيرهم. • رفع مستوى الوعي اتجاه التخطيط والتنظيم. • توسعة المخطط الهيكلي و تحديثه. • تطوير القدرات في مجال تراخيص الأبنية والرخص المهنية. • خلق وعي مجتمعي حول تراخيص الأبنية والحرف والصناعات. • رفع القدرة الكهربائيةه بسبب زيادة رقعة البناء . 	<p>الاحتياجات/ الأولويات</p> <p>لأربع سنوات (فترة الخطة)</p> <p>و16 سنة (فترة الإطار</p> <p>التموي):</p>

رابعاً: مجال الإدارة والحكم الرشيد

4.2 مجال الأمن وإدارة الكوارث

منسق/ةاللجنة: أحمد مازن نصاصره

الأعضاء: منسق/ةاللجنة: أحمد مازن نصاصره

الأعضاء: 1- عطاء عوني سماره 2- شادي حمدون 3- وسيم حنني 4- احمد مازن نصاصره .



تفتقر بلدة بيت فوريك إلى مقومات الأمن والسلامة العامة إلا أن قرب البلدة من مدينة نابلس وحالة البنية التحتية الجيدة ووجود معدات وآليات تابعة للبلدية لإدارة الكوارث إضافة لوجود مركز شرطة ووجود سيارة إسعاف تابعة للهلال الأحمر انعكست ايجابياً في مجال الأمن وإدارة الكوارث ويدل على توفر بنية تحتية لخدمات الأمن. لكن وعلى الرغم من ذلك فإن البلدة تعاني من عدم وجود مركز دفاع مدني، وعدم وجود سيارات إخماد الحرائق وعدم وجود سيارات إسعاف، إضافة إلى افتقارها لوجود عاملين مدربين مؤهلين وعدم توفر مركز إسعاف، أي عدم توفر بنية تحتية لخدمات الطوارئ وإدارة الكوارث.

ونتيجة لذلك كانت احتياجات البلدة من أجل إدارة الكوارث كما يلي: توفير مركز دفاعمدنيأو

مركز متطوعين، وتوفير سيارة إسعاف وسيارة إطفاء للحرائق، وتوفير المعدات والتجهيزات المناسبة لمواجهة الكوارث حالات الطوارئ وإعطاء دورات وورش توعوية للمواطنين تختص بإدارة الكوارث.

المؤشرات الرقمية و الوصفية لمجال الأمن وإدارة الكوارث

التقييم			القيمة القياسية	المصدر	القيمة	المؤشر (رقمي)
ضعيف	متوسط	جيد				
		X	1	البلدية	1	وجود مركز شرطة
X			1	البلدية	0	وجود مركز دفاع مدني
	X			البلدية	12	عدد كوادر الدفاع المدني المؤهلة
		X		البلدية	25	عدد المشاركين في الدورات الخاصة بالطوارئ والإسعاف
		X	1	الهلال الأحمر	0	وجود مراكز إسعاف
X				الهلال الأحمر	2	عدد الدورات في موضوع الإسعاف (سنوياً)
التقييم			المصدر	المؤشر الوصفي		
ضعيف	متوسط	جيد				
	X		البلدية	حالة معدات الدفاع المدني وأجهزة الطوارئ والإسعاف		
	X		البلدية	انتشار وتغطية عمل مراكز الشرطة		

مجال الإدارة والحكم الرشيد - الأمن وإدارة الكوارث

تحليل الوضع القائم - الاستنتاجات (SWOT)	
<ul style="list-style-type: none"> • قرب البلدة من مدينة نابلس • حالة البنية التحتية الجيدة • وجود مركز شرطة • وجود سيارة إسعاف تابعة للهلال الأحمر. 	<p>المؤثرات الإيجابية</p>
<ul style="list-style-type: none"> • عدم وجود مركز دفاع مدني . • عدم وجود سيارات إخماد الحرائق. • عدم وجود سيارات إسعاف. • لا يوجد عاملين مدربين مؤهلين. • عدم وجود مركز إسعاف • عدم وجود البات في البلدية لإدارة الكوارث. • وجود حاجز على مدخل البلدة الوحيد. 	<p>المؤثرات السلبية</p>
<p>القضايا الإيجابية :</p> <ul style="list-style-type: none"> • توفيرية تحتية لخدمات الامن <p>القضايا السلبية:</p> <ul style="list-style-type: none"> • عدم توفر بنية تحتية لخدمات الطوارئ وإدارة الكوارث. 	
<ul style="list-style-type: none"> • مركز دفاع مدني أو مركز متطوعين. • توفير سيارة إسعاف وسيارة إطفاء للحرائق. • توفير المعدات والتجهيزات المناسبة لمواجهة الكوارث حالات الطوارئ • دورات وورش توعوية للمواطنين تختص بإدارة الكوارث • اعداد افراد لتكوين فريق مؤهل للعمل في حال الكوارث 	<p>الاحتياجات/الأولويات لأربع سنوات (فترة الخطة) و16 سنة (فترة الإطار التنموي):</p>

رابعاً: مجال الإدارة والحكم الرشيد

4.3 إدارة وحوكمة المؤسسات وخاصة الهيئة المحلية

منسق/ة اللجنة: منسق/ة اللجنة: أحمد مازن نصاصره

الأعضاء: 1- عطاء عوني سماره 2- شادي حمدون 3- وسيم حنني 4- احمد مازن نصاصره .

تحتوي البلدية على 32 موظف وخمسة أقسام وتقوم البلدية بإشراك المواطنين في إعداد الميزانيات وتعقد لقاءات جماهيرية لتوعية المواطنين حول الخدمات والتكاليف المتعلقة بها وتتواصل معهم من خلال مواقع التواصل الاجتماعي، حيث تقدم البلدية خدمة التراخيص للأبنية بشكل جيد وبلغت نسبة التحصيل حوالي 65% من هذه الخدمة، إضافة لوجود مركز خدمات جمهور يقدم كل الخدمات باستثناء تحصيل الضرائب والمجاري، ووجود برنامج مآتمه (الغسان) بتمويل من مؤسسة GIZ ويعمل بطريقة جيدة، يوجد أيضاً سياسة لتطوير شراكات مع القطاع الخاص. كما تعتبر صفحة البلدية الرسمية على فيسبوك من الصفحات الفاعلة وسريعة الاستجابة لاستفسارات المواطنين، وتقوم البلدية بنشر قرارات المجلس البلدي على صفحتها الإلكترونية، ولكن لا تقوم بنشر القوائم المالية للعامة، كما لا يوجد أدوات متبعة لتعزيز المسائلة المجتمعية ولا يوجد خطة تشغيل وصيانة إضافة إلى أن نظام إدارة الموارد البشرية غير مؤتمت.

بالتالي ظهرت الحاجة إلى تطوير مهام خدمة الجمهور وتنفيذ حملات توعية للبلدية والمجتمع المحلي تشمل مثلاً إجراءات الشكاوى وإعداد وتطوير وتحديث خطة الاتصال والتواصل والإفصاح العام للبلدية والتي تشمل الإفصاح عن قرارات المجلس البلدي، والبيانات والتقارير المالية، والخطة الاستراتيجية، والجدول الزمني للأنشطة الموضوعة في الخطة (مثل مواعيد اللقاءات المفتوحة مع المجتمع المحلي) إضافة إلى تحديث المخططات الفيزيائية وتطوير ومأسسة القدرات في التخطيط، والمتابعة والتقييم، والتقارير. تحتاج البلدية أيضاً إلى تحديث وربط تقديم الخدمات بنظام المعلومات الجغرافي وتطوير مهام إدارة الموارد البشرية (الإجراءات، والوصف الوظيفي، والهيكلية التنظيمية، وإجراءات العمل)، إضافة إلى خطة تشغيل وصيانة.

المؤشرات الرقمية و الوصفية لمجال الإدارة وحوكمة المؤسسات وخاصة الهيئة المحلية

المؤشر (رقمي)	القيمة	المصدر	القيمة القياسية	التقييم		
				جيد	متوسط	ضعيف
عدد موظفين البلدية من كلا الجنسين	42	البلدية		X		
عدد الموظفين من فئة الذكور	31	البلدية	16	X		
عدد الموظفات من فئة الإناث	11	البلدية	16		X	
عدد أقسام البلدية	9	البلدية			X	
عدد الاجتماعات التي يعقدها المجلس البلدية مع رؤساء الأقسام والعاملين لمناقشة القضايا الدورية ومتابعة أهم المستجدات (شهرياً)	4	البلدية	3		X	
عدد اللقاءات المجتمعية التي يتم عقدها مع المجتمع المحلي للتشاور (سنوياً)	5	البلدية	12		X	
عدد اللقاءات المجتمعية التي يتم عقدها مع المجتمع المحلي بهدف تحديد الاحتياجات	2	البلدية	12	X		

المؤشرات الرقمية و الوصفية لمجال الإدارة وحوكمة المؤسسات وخاصة الهيئة المحلية						
التقييم			القيمة القياسية	المصدر	القيمة	المؤشر (رقمي)
ضعيف	متوسط	جيد				
						والتخطيط وتنفيذ ومتابعة وتقييم المشاريع والخدمات. (شهرياً)
		X		البلدية	105	عدد التقارير المكتوبة التي تنشرها البلدية للمجتمع المحلي عبر الإعلام ووسائل التواصل الاجتماعي(سنوياً)
		X		البلدية	65	عدد الأخبار الصحفية والتقارير الإعلامية التي توثق نشاطات البلدية وتنشرها البلدية للمجتمع المحلي عبر الإذاعات والتلفزة والمواقع الالكترونية والوسائل المختلفة(شهرياً)
		X		البلدية	1600000	معدل الميزانية السنوية للبلدية
التقييم			المصدر	المؤشر الوصفي		
ضعيف	متوسط	جيد				
		X	البلدية	أداء العاملين ضمن البلدية		
	X		البلدية	الخدمات المقدمة من قبل البلدية		
	X		البلدية	الاجتماعات مع العاملين		
	X		البلدية	اللقاءات مع المجتمع المحلي		
	X		البلدية	تواصل البلدية مع المجتمع المحلي عبر وسائل الإعلام		

مجال الإدارة والحكم الرشيد - إدارة وحوكمة المؤسسات وخاصة الهيئة المحلية

تحليل الوضع القائم - الاستنتاجات (SWOT)	
<ul style="list-style-type: none"> • تشرك البلدية المواطنين في إعداد الميزانيات وتعد لقاءات جماهيرية لتوعية المواطنين حول الخدمات والتكاليف المتعلقة بها • تتواصل البلدية مع المواطنين من خلال مواقع التواصل الاجتماعي. • تقدم البلدية خدمة التراخيص للأبنية بشكل جيد وبلغت نسبة التحصيل حوالي 65% من هذه الخدمة • يوجد مركز خدمات جمهور يقدم كل الخدمات باستثناء تحصيل الضرائب والمجاري • يوجد برنامج مأتهمه (الغسان) بتمويل من ال GIZ ويعمل بطريقة جيدة. • وجود سياسة لتطوير شركات مع القطاع الخاص. 	<p>المؤثرات الإيجابية</p>
<ul style="list-style-type: none"> • عدم وجود خدمات الكترونية فعالة. 	<p>المؤثرات السلبية</p>
<p>القضايا الإيجابية</p> <ul style="list-style-type: none"> • توفر مركز خدمات الجمهور ومشاركة مجتمعية فاعلة. 	
<p>القضايا السلبية</p> <ul style="list-style-type: none"> • عدم وجود خدمات الكترونية فعالة. 	
<ul style="list-style-type: none"> • تطوير / أتمته مهام خدمة الجمهور • تنفيذ حملات توعية للبلدية والمجتمع المحلي تشمل مثلاً إجراءات الشكاوى • إعداد وتطوير وتحديث خطة الاتصال والتواصل والإفصاح العام للبلدية والتي تشمل الإفصاح عن قرارات المجلس البلدي، والبيانات والتقارير المالية، والخطط الاستراتيجية، والجدول الزمني للأنشطة الموضوعة في الخطة (مثل مواعيد اللقاءات المفتوحة مع المجتمع المحلي) • تحديث المخططات الفيزيائية • تطوير ومأسسة القدرات في التخطيط، والمتابعة والتقييم، والتقارير • تحديث وربط تقديم الخدمات بنظام المعلومات الجغرافي • تطوير مهام إدارة الموارد البشرية (الإجراءات، والوصف الوظيفي، والهيكلية التنظيمية، وإجراءات العمل) 	<p>الاحتياجات/الأولويات</p> <p>لأربع سنوات (فترة الخطة) و16 سنة (فترة الإطار التنموي):</p>

المرفقات والملحق

مرفق (1) تعريف عام عن البلدية

ملف تعريف للبلدية	
اسم البلدية	بيت فوريك
فاكس	09-2500003
تلفون	09-2500001
البريد الالكتروني	info@bt4kmuni.ps
اسم رئيس البلدية:	نايف عبد الله ربايعه
رقم الجوال:	+972 59-922-7716
جهة الاتصال والتواصل.	الاسم: أحمد ناصرة
	المسمى الوظيفي: المدير الاداري
	إيميل: ahmadmaze@gmail.com
	رقم تلفون: 0599227716
المحافظة	نابلس
تصنيف البلدية	الحكم المحلي: ب صندوق البلديات: ++
هل البلدية جزء من مجلس خدمات مشترك/ او مجلس تخطيط وتطوير	نعم <input checked="" type="checkbox"/> لا <input type="checkbox"/>
إذا كانت الاجابة نعم، ماهي المجالس المحلية المشاركة:	
مجلس الخدمات المشترك بخدمة المياه فقط مع بيت دجن	
عدد السكان (المصدر):	14978 حسب النتائج الاولية للتعداد العام للسكان و السكن و المنشآت 2023
عدد الخدمات التي تقدمها البلدية:	11
عدد الموظفين المسكنين:	40
اعضاء المجلس المحلي المنتخبين:	13

لجنة اعداد الخطة

اسم العضو/ة	دوره/ا في الفريق (منسق/عضو)	المؤسسة التي يعمل/ تعمل بها	مجال الاهتمام	المسمى الوظيفي في المؤسسة	الجنس		العمر
					ذكر	أنثى	
احمد مازن نصاصره	منسق / مقرر لجنة الادارة والحكم الرشيد	بلدية بيت فوريك	الادارة	المدير الاداري	*		فوق 29
دلال عبد الرحيم نصاصره	عضوة / لجنة التخطيط التنموي المحلي	وزارة الصحة	الصحة	ممرضه	*	*	16-29
بشار صالح علاونه	عضوا	وزارة المالبه	الاعمال	مدير	*		فوق 29
يحيى محمد قط	عضوا / مقرر لجنة البيئة والبنية التحتية	الدائرة الهندسيه	الهندسه	مهندس البلديه	*		فوق 29
اريج صبح	عضوة / مقررة اللجنة الاقتصادية	المركز النسوي	الترتميه المحليه	رئيسة جمعية	*	*	فوق 29
علي عبد المحسن خرمة	عضوا	وزارة النقل والمواصلات	النقل العام	مدير	*		فوق 29
اسامه محمد خطاطبة	عضوا / مقرر اللجنة الاجتماعيه	التربيه الوتعليم	التربيه والتعليم	مدير متقاعد	*		فوق 29

*			*	تاجر	التجارة	التجارة	عضوا / لجنة المسائلة المجتمعيه	ياسر عبد الرؤوف خطابه
*		*		امينة مكتبة	الثقافة	بلدية بيت فوريك	عضوا	سوسن احمد ابو السعود
		*		عامه مجتمعيه	العمل المجتمعي	بلدية بيت فوريك	عضوا	وسام راضي خطابه
*		*		مدير مالي	المحاسبة	بلدية بيت فوريك	عضوا	هدى كامل حنني

مرفق (2) : التقييم المؤسسي والمجالات والتدخلات الفنية المقترحة

المحور الأول: الإدارة والموارد المالية

التدخلات المقترحة	ملخص التقييم المؤسسي		مجالات التركيز الفني
<p>1. تقييم إجراءات الجباية وتحديد جوانب الضعف وعدم الفعالية</p> <p>2. اقتراح وسائل وطرق تعزيز الإيرادات بما ينسجم مع القواعد والأنظمة المعمول بها</p> <p>3. تزويد وتركيب نظام محوسب للفواتير</p>	كفاءة متوسطة في تحصيل إيرادات موازنة الحكم المحلي حسب معيار صندوق البلديات بانخفاض بنسبة 3% عن عام 2021 . حيث كانت قيمة الكفاءة في عام 2022 (91 شيكل لكل فرد بالسنة)	87.72	أ- نسبة التحصيل للفرد بالشيكل
			ب- نسبة الجباية من الخدمات الرئيسية
	نمت إيرادات من 1,236,751 إلى 1,313,698 شيكل أي معدل نمو 6.2% يقيمه مطلقة 76,000 شيكل . وتشكل ما نسبته 13% من الإيرادات في كلا العامين 2021 و 2022 . بغض النظر عن ارتفاع الإيرادات فإن هامش الربح انخفض من 23% إلى 19% بين العامين حيث لم يتجاوز المبلغ 270,000 شيكل في كلتا السنتين	62%	المياه
	نمت إيرادات من 803,000 شيكل في عام 2022 إلى 852,000 شيكل أي معدل نمو 5% بقيمة مطلقة حيث شكل الإيراد من رخص الإنشائية من مجموع الإيرادات العامة ما نسبته 8% في السنتين	65%	مراقبة المباني ورخص البناء
	لا يوجد	0%	الصرف الصحي
	لا يوجد	0%	تنظيم الأسواق العامة
	بلغ الإيراد من جمع النفايات في 2021 إلى 344,766 شيكل وارتفعت في عام 2022 ب لتصل 375,700 شيكل . بتكاليف وصلت 160,140 شيكل في عام 2022 .	100%	جمع النفايات
	بحسب بوابة الموازنات ازدادت إيرادات من 6,987,000 إلى 7,373,000 شيكل أي معدل نمو 5.5% . وصل هامش الربح في 2022 إلى 33% بمجموع مصاريف 4,873,000 شيكل مرتفعا من 37% بمجموع مصاريف 5,090,000 شيكل	65%	الكهرباء

المحور الأول: الإدارة والموارد المالية

التدخلات المقترحة	ملخص التقييم المؤسسي	مجالات التركيز الفني																								
<ul style="list-style-type: none"> • خلق وعي مجتمعي حول ضريبة الأملاك وضريبة المعارف بما يشمل قيمة الضريبة وموعد استحقاقها، ومجالات انفاق الضريبة في تحسين التعليم، الخ. 	<ul style="list-style-type: none"> • 90% من الممتلكات السكنية و30% من الممتلكات التجارية مشمولة ومسجلة اما باقي الممتلكات فإنه بحاجة إلى تخمين. لا يوجد دور للبلدية بتحصيل ضريبة الاملاك. • تم ارسال طلب لدائرة ضريبة الاملاك لوقف الجباية وذلك لان التخمين تم سابقا بطريقة غير مرضية للبلدية وغير منصفة للمواطنين و تم طلب عمل تسوية ومن ثم سيسأنف التخمين على أسس علمية واضحة وسليمة. • ليس هناك جباية لضريبة المعارف. • ليس هناك جباية لضريبة الاملاك . • هناك مشروع تسوية اراضي قيد التنفيذ . . 	<p>2- ضريبة الأملاك (بما يشمل ضريبة المعارف)</p>																								
1.	<table border="1"> <thead> <tr> <th></th> <th>2022</th> <th>2021</th> <th>أ- نسبة (الإيرادات ÷ النفقات) المتأتية من النشاط التشغيلي</th> </tr> </thead> <tbody> <tr> <td>إجمالي إيرادات موازنة الحكم 1,714,000 شيكل مقابل نفقات 2,114,000 شيكل ازدياد النفقات التشغيلية بنسبة 6%. ونلاحظ زيادة نسبة تغطية الإيرادات للمصاريف في عام 2021 يعود ذلك إلى زيادة الإيرادات لتصل 1,956,000 شيكل اي زيادة بنسبة 12% عن 2021 .</td> <td>87%</td> <td>81%</td> <td></td> </tr> <tr> <td>نلاحظ الزيادة في قدرة النشاطات الاستثمارية لتغطية نفقاتها من 1.4 ضعف إلى 1.59 ضعف يترجم هذا بسبب زيادة الإيرادات بسبب إيرادات الكهرباء و إيرادات المياه متجاوزان نمو مصاريفهم</td> <td>159%</td> <td>140%</td> <td>ب- نسبة (الإيرادات ÷ النفقات) المتأتية من النشاط الاستثماري</td> </tr> <tr> <td>ينعكس بند (ب) على هذا البند و يضاف اليه انخفاض المصاريف التطويرية للمدارس.</td> <td>138%</td> <td>124%</td> <td>ث- نسبة (الإيرادات ÷ النفقات) الكلية</td> </tr> <tr> <td>ينعكس بند(أ) و (ب) على هذا البند و يضاف اليه انخفاض المصاريف التطويرية للمدارس.</td> <td>-15%</td> <td>-23%</td> <td>ج- نسبة العجز أو الفائض التشغيلي</td> </tr> <tr> <td>نمو ينعكس سلبا على الاداء المالي للبلدية .</td> <td>357,517</td> <td>-</td> <td>ح- متأخرات فواتير الكهرباء</td> </tr> </tbody> </table>		2022	2021	أ- نسبة (الإيرادات ÷ النفقات) المتأتية من النشاط التشغيلي	إجمالي إيرادات موازنة الحكم 1,714,000 شيكل مقابل نفقات 2,114,000 شيكل ازدياد النفقات التشغيلية بنسبة 6%. ونلاحظ زيادة نسبة تغطية الإيرادات للمصاريف في عام 2021 يعود ذلك إلى زيادة الإيرادات لتصل 1,956,000 شيكل اي زيادة بنسبة 12% عن 2021 .	87%	81%		نلاحظ الزيادة في قدرة النشاطات الاستثمارية لتغطية نفقاتها من 1.4 ضعف إلى 1.59 ضعف يترجم هذا بسبب زيادة الإيرادات بسبب إيرادات الكهرباء و إيرادات المياه متجاوزان نمو مصاريفهم	159%	140%	ب- نسبة (الإيرادات ÷ النفقات) المتأتية من النشاط الاستثماري	ينعكس بند (ب) على هذا البند و يضاف اليه انخفاض المصاريف التطويرية للمدارس.	138%	124%	ث- نسبة (الإيرادات ÷ النفقات) الكلية	ينعكس بند(أ) و (ب) على هذا البند و يضاف اليه انخفاض المصاريف التطويرية للمدارس.	-15%	-23%	ج- نسبة العجز أو الفائض التشغيلي	نمو ينعكس سلبا على الاداء المالي للبلدية .	357,517	-	ح- متأخرات فواتير الكهرباء	3- الإدارة المالية
	2022	2021	أ- نسبة (الإيرادات ÷ النفقات) المتأتية من النشاط التشغيلي																							
إجمالي إيرادات موازنة الحكم 1,714,000 شيكل مقابل نفقات 2,114,000 شيكل ازدياد النفقات التشغيلية بنسبة 6%. ونلاحظ زيادة نسبة تغطية الإيرادات للمصاريف في عام 2021 يعود ذلك إلى زيادة الإيرادات لتصل 1,956,000 شيكل اي زيادة بنسبة 12% عن 2021 .	87%	81%																								
نلاحظ الزيادة في قدرة النشاطات الاستثمارية لتغطية نفقاتها من 1.4 ضعف إلى 1.59 ضعف يترجم هذا بسبب زيادة الإيرادات بسبب إيرادات الكهرباء و إيرادات المياه متجاوزان نمو مصاريفهم	159%	140%	ب- نسبة (الإيرادات ÷ النفقات) المتأتية من النشاط الاستثماري																							
ينعكس بند (ب) على هذا البند و يضاف اليه انخفاض المصاريف التطويرية للمدارس.	138%	124%	ث- نسبة (الإيرادات ÷ النفقات) الكلية																							
ينعكس بند(أ) و (ب) على هذا البند و يضاف اليه انخفاض المصاريف التطويرية للمدارس.	-15%	-23%	ج- نسبة العجز أو الفائض التشغيلي																							
نمو ينعكس سلبا على الاداء المالي للبلدية .	357,517	-	ح- متأخرات فواتير الكهرباء																							

التدخلات المقترحة	ملخص التقييم المؤسسي				مجالات التركيز الفني
	خ- متأخرات فواتير المياه	-	-	لا يوجد .	
<p>1. استكمال تطبيق شجرة الحسابات الموحدة وإعداد الارصدة الافتتاحية للنظام المالي المتكامل</p> <p>2. تطبيق دليل السياسات والإجراءات المحاسبية والمالية بما يشمل تدريب الطاقم</p> <p>3. إنهاء تركيب وتطبيق النظام المالي المتكامل</p>	IFMIS أ - توفر نظام إدارة مالية متكامل	نعم	نعم	لا يوجد .	4- الأنظمة المالية
	IFMIS ب- الجوانب التي يغطيها نظام الإدارة المالية الموحد				
	المحاسبة	نعم			
	الفوترة			<ul style="list-style-type: none"> تستخدم البلدية برنامج الديوان النسخة القديمة تعمل على نظام DOS في فوترة المياه والكهرباء . غالبية اشتراكات الكهرباء مسبقة دفع وتستخدم البلدية نظام هولي 2 . النفايات يتم جبايتها عن طريق عدادات الكهرباء مسبقة الدفع. 	
	التحصيلات	لا			
	إدارة المشاريع	لا			
	إدارة الأصول الثابتة	لا	اكسل .		
	المخازن	لا	لا يوجد .		
	الموازنات	لا	قاعدة بيانات على اكسل تستخرج من بوابة الموازنات .		
	أخرى		تم اعتماد البيانات من الموازنة المستخرجة من البوابة للعام 2022 حيث وجدنا بعض الفروقات البسيطة عن ميزان المرجعة لبعض الحسابات وعليه تم اعتماد بيانات الموازنة.		
تحسين الموازنات من خلال: تطوير قدرات حول استخدام وكتابة التقارير الخاصة بالموازنات حسب بوابة الموازنات - فحص نظام الموازنات	أ - الوضع المالي المتوقع للهيئة المحلية حسب النشاط التشغيلي	نقطة التعادل (لا فائض ولا عجز)			5- إعداد الموازنات

التدخلات المقترحة	ملخص التقييم المؤسسي		مجال التركيز الفني
<p>الحالي وتقديم توصيات خاصة بـ: 1) تجميع الموازنات الرأسمالية والتشغيلية في موازنة واحدة، 2) تقليل الفجوة بين المبلغ المقدر و الفعلي، 3) تطوير أنظمة الموازنات، 4) دعم إعداد الموازنات المتعددة السنوات كأداة تخطيطية لتحسين التخطيط المالي للبلديات (تشمل الخطة التنموية المحلية) - دعم إجراءات تضمن وصول معلومات الموازنات للمجتمع المحلي (مثل موازنة المواطن) .</p> <p>اعداد نموذج للموازنة المقروءة للمواطن بما يساعد على فهم الاساسيات الواردة فيها دون تعقيد ، وتفعيل نشر الموازنة المقروءة .</p>	عجز	ب- الوضع المالي الفعلي للهيئة المحلية حسب النشاط التشغيلي	
<ol style="list-style-type: none"> 1. تقييم وتحديد الفرص لزيادة الإيرادات من خلال الخدمات التي يتم تقديمها 2. تحديد مصادر جديدة لإيرادات البلدية ضمن القوانين والأجراءات المعمول بها 3. تحديد مشاريع البنية التحتية المولدة للدخل وآليات تنفيذها من خلال المانحين والشراكة مع القطاع الخاص كجزء من عملية التخطيط التنموي المحلي - تحديد مشاريع البنية التحتية المجتمعية المولدة للدخل وتطوير فكرة أولية للمشاريع مع البلدية - 	يوجد تفاوت غير منطقي بمعدل توليد الإيرادات خلال السنوات الثلاثة الماضية.		6- توليد الإيرادات

التدخلات المقترحة	ملخص التقييم المؤسسي	مجال التركيز الفني
<p>تنفيذ دراسات جدوى واية دراسات أخرى لمقترحات مشاريع البنية التحتية المجتمعية المولدة للدخل - تحديد ودعم الاستراتيجيات والخطط لاستقطاب الاستثمارات من قبل القطاعين العام والخاص (تشمل نماذج الشراكات المختلفة بين القطاعين العام والخاص: بناء-تشغيل- تحويل ملكية، بناء-امتلاك - تشغيل، وغيرها)</p>		
<p>1. دعم مأسسة إعداد الخطة التنموية المحلية والبيات متابعتها وتقييمها سنويا 2. دعم التخطيط التنموي الاقتصادي من خلال دمج التنمية الاقتصادية المحلية في عملية التخطيط التنموي المحلي 3. رفع الوعي حول فائدة وقيمة تنمية الاقتصاد المحلي للأطراف ذات العلاقة الرئيسين () أعضاء المجلس البلدي وموظفي البلدية وأعضاء مجلس تنمية الاقتصاد المحلي) 4. تأسيس و/ أو تطوير مهام تنمية الاقتصاد المحلي في البلدية ، والعمل على هيكلتها .</p>	<p>يوجد خطة تنموية محدثه لنهاية 2022 وخطة قيد الاعداد للاعوام 2023-2026</p>	<p>7- التخطيط التنموي المحلي</p>

المحور الثاني: الشفافية والمساءلة

التدخلات المقترحة	ملخص التقييم المؤسسي	مجال التركيز الفني
<p>1. تفعيل لجنة المشاركة المجتمعية في البلدية حسب ورقة سياسات المشاركة المجتمعية المعتمدة من الوزارة لإيجاد أو تفعيل آليات المشاركة المجتمعية بما تشمله من توصية بتخصيص موازنة لنشاطات المشاركة المجتمعية.</p> <p>2. تدريب ومساندة كوادر البلدية واعضاء المجلس البلدي حول ورقة السياسات ودليل المشاركة المجتمعية ودليل التخطيط التتموي المحلي</p> <p>3. تطوير واستحداث سياسات وإجراءات لتعزيز مشاركة المواطنين في صنع القرار البلدي (وهذا يشمل موازنة المواطن)</p> <p>4. دعم البلدية في مأسسة المشاركة المجتمعية عن طريق تأسيس ودعم فريق التخطيط الأساسي واللجان الأخرى الخاصة بالتخطيط التتموي المحلي</p>	<p>1. المشاركة المجتمعية موجوده بشكل جيد في هيكلية وتركيبة البلدية بالنسبة لاستجابة البلدية لآراء واقتراحات المواطنين. يوجد صفحة الكترونية لدى البلدية بالإضافة إلى صفحة فيسبوك و تستقبل البلدية المواطنين في مبنى البلدية.</p> <p>2. يوجد لدى البلدية مشاريع سابقة في التدقيق المجتمعي والمساءلة المجتمعية والموازنات التشاركية.</p>	<p>1. مأسسة المشاركة المجتمعية في تركيبة/هيكله البلدية</p>
<p>1. إيجاد أو تفعيل آليات مشاركة المواطنين مثل (اللجان الاستشارية ، لجان احياء ، ولجان المساءلة المجتمعية)</p> <p>2. بناء قدرات المواطنين في تخطيط الموازنات ومتابعة تقديم الخدمات</p> <p>3. إيجاد و تفعيل وتحسين أدوات الإعلام والاتصال والتواصل في البلدية مثل صفحات الفيس بوك والمواقع الالكترونية</p> <p>4. تدريب كوادر البلدية (العلاقات العامة أو من يقوم بهذه المهمة) واللجان المجتمعية حول استخدام وسائل الاعلام (مثل الفيس بوك، المواقع الإلكترونية، التغطية الصحفية، والمواد الإعلامية)</p>	<p>تشرك البلدية المواطنين في إعداد الميزانيات وتعد لقاءات جماهيرية لتوعية المواطنين حول الخدمات والتكاليف المتعلقة بها. وتتواصل البلدية كذلك مع المواطنين من خلال الفيسبوك. كما تعقد البلدية حوالي 6 أنشطة مجتمعية عامة.</p>	<p>2. زيادة المشاركة المجتمعية</p>
<p>1. تشكيل/تفعيل المجلس الشبابي المحلي (أو آلية أخرى لمشاركة الشباب).</p> <p>2. تطوير قدرات ورفع وعي عضوات المجالس البلدية حول ممارسات الحكم المحلي من خلال المشاركة في شبكة عضوات المجالس البلدية الخاصة بمشروع مجتمعات مزدهرة</p> <p>3. تطوير قدرات أعضاء المجالس الشبابية أو آلية أخرى لمشاركة الشباب في القيادة - الريادة / التنمية الاقتصادية المحلية - التخطيط التشاركي وممارسات المساءلة المجتمعية وأدواتها - الحكم المحلي</p>	<p>1. لا يوجد مجلس محلي شبابي. كما انه لا يوجد مبادرات مأسسة يوجد أنشطة تستهدف ذوي الإعاقة.</p> <p>2. يوجد مجلس ظل نسوي فعال.</p>	<p>3. دعم وتحسين مشاركة فئات النساء والشباب والأشخاص ذوي الإعاقة</p>

المحور الثاني: الشفافية والمساءلة		
التدخلات المقترحة	ملخص التقييم المؤسسي	مجالات التركيز الفني
<p>4. حصر مؤسسات المجتمع المدني حسب التخصصية والمستفيدين</p> <p>5. دعم المجالس الشبابية او آية آلية أخرى لمشاركة الشباب لتنفيذ مبادرات للشباب والمرأة و/أو للأشخاص ذوي الإعاقة تركز على تقديم خدمات البلدية والتدقيق المالي وإدارة الموارد وصنع القرار</p>		
<p>1. عقد لقاءات مفتوحة في البلدية للحصول على التغذية الراجعة من المواطنين حول موضوعات حيوية مثل (الخدمات - إدارة الموارد - صنع القرار).</p> <p>2. تنفيذ حملات توعية للبلدية والمجتمع المحلي تشمل مثلاً إجراءات الشكاوى</p> <p>3. إعداد وتطوير وتحديث خطة الاتصال والتواصل والإفصاح العام للبلدية والتي تشمل الإفصاح عن قرارات المجلس البلدي، والبيانات والتقارير المالية، والخطة الاستراتيجية، والجدول الزمني للأنشطة الموضوعية في الخطة (مثل مواعيد اللقاءات المفتوحة مع المجتمع المحلي)</p> <p>4. تطوير قدرات كادر البلدية حول ورقة سياسات المساءلة المجتمعية الصادرة عن وزارة الحكم المحلي</p> <p>5. إعداد وتنفيذ أدوات المساءلة المجتمعية والتي تشمل ميثاق المواطن، وجلسات الاستماع، والزيارات الخفية، وتقرير المواطن.</p>	<p>1. النشر والإفصاح والتواصل مع المجتمع يتم من خلال صفحة الفيسبوك الخاصة بالبلدية. بالنسبة للوصول للمعلومات حول الخدمات المقدمة فإنه يتم من خلال مركز خدمات الجمهور.</p> <p>2. تنشر البلدية القوائم المالية للعام و يوجد ادوات متبعة لتعزيز المسائلة المجتمعية ويتم نشر قرارات المجلس البلدي.</p>	<p>4. تعزيز المساءلة والشفافية في البلدية</p>

المحور الثالث: إدارة وتقديم الخدمات وفعالية العمليات		
التدخلات المقترحة	ملخص التقييم المؤسسي	مجالات التركيز الفني
<p>1. تحديث المخططات الفيزيائية</p> <p>2. تطوير / تزويد نظام معلومات جغرافي</p> <p>3. تطوير ومأسسة القدرات في التخطيط، والمتابعة والتقييم، والتقارير</p> <p>4. تحديث وربط تقديم الخدمات بنظام المعلومات الجغرافي</p>	<p>1. يوجد مخطط فيزيائي للمنطقة A. (11-2010). يوجد حاجة لتطوير وتوسعة المخطط.</p> <p>2. البلدية تشترك المجتمع بالتخطيط للعمل البلدي.</p> <p>3. يتم التعامل و العمل على نظام الGEOMoLG ويوجد نظام GIS بسيط .</p> <p>4. تم تأهيل وتوسيع المخطط الهيكلي .</p>	<p>1- التخطيط الفيزيائي (الحضري، استخدامات الأراضي، أنظمة المعلومات الجغرافية)</p>

المحور الثالث: إدارة وتقديم الخدمات وفعالية العمليات		
التدخلات المقترحة	ملخص التقييم المؤسسي	مجال التركيز الفني
	5. الاراضي مصنفة في حدود البلدية "ب" و "ج" ليس هناك "أ".	
1. تطوير إجراءات المشتريات 2. تطوير القدرات في المشتريات بما يشمل الإجراءات و/أو أنظمة المشتريات 3. أتمته إجراءات ونماذج العمل للمشتريات والمستودعات	1- يوجد خطة تنموية استراتيجية وتسجيل للأصول الثابتة وكلاهما محدث. 2- يوجد لجنة عطاءات ومشتريات تعمل وفق قانون الحكم المحلي.	2- المشتريات
1. ترويد وتركيب نظام محوسب مع قاعدة بيانات يتضمن إمكانات إنتاج تقارير وتحليلات لخدمة تراخيص الأبنية والرخص المهنية 2. تطوير القدرات في مجال تراخيص الأبنية والرخص المهنية 3. خلق وعي مجتمعي حول تراخيص الأبنية والحرف والصناعات	1. تقدم البلدية خدمة التراخيص للأبنية بشكل جيد وبلغت نسبة التحصيل حوالي 65% من هذه الخدمة ويتم احتساب الرسوم بطريقة يدوية هناك 350 رخصة بناء سنويا . 2. هناك التزام بالمخطط الهيكلي 90% وهناك ترخيص من البلدية وآخر من الحكم المحلي.	3- رخص البناء والحرف والصناعات
1. عمل خطة تشغيل وصيانة	لا يوجد خطة تشغيل وصيانة.(سيتم عمل خطة من قبل صندوق تطوير البلديات هذا العام).	4- التشغيل والصيانة
1. إنشاء / تطوير مهام إدارة النفايات الصلبة (المسارات، والجداول الزمنية، والدراسات الفنية، وغيرها) 2. تطوير القدرات في إدارة وتقديم خدمة النفايات الصلبة 3. خلق وعي مجتمعي حول انظمة إدارة النفايات الصلبة ومسؤوليات المواطن	1. البلدية هي المسؤولة عن هذه الخدمة. ويوجد مكب خاص للبلدة فقط. رسوم النفايات هي 11 شيكل شهريا للفئة المنزلية و 15 شيكل للفئة التجارية . 2. يتم جباية رسوم النفايات من خلال ربطها بالكهرباء.	5- إدارة النفايات الصلبة
1. أتمته حلول مبتكرة لتعريف الخدمات (المياه، الكهرباء، المياه العادمة، وغيرها) 2. بناء القدرات حول إدارة وتقديم الخدمات (المياه، الكهرباء، المياه العادمة، وغيرها) 3. خلق وعي مجتمعي حول الخدمات (المياه، الكهرباء، المياه العادمة، وغيرها)	1. قامت البلدية بتوفير مصادر كافيته من المياه مما أدى لتحسين خدمة المياه عبر الشبكة . 2. لا يوجد فاقد كبير بالشبكة. 3. يتم التخلص من المجاري بواسطة تنكات نضح.	6- المنافع (المياه، الكهرباء، المياه العادمة، الخ)
1. تأسيس / تطوير / أتمته مهام خدمة الجمهور 2. تطوير القدرات حول إدارة وتقديم الخدمات من خلال مركز خدمة الجمهور 3. تعزيز الوعي المجتمعي حول مركز خدمة الجمهور 4. تأسيس / تطوير نظام إدارة شكاوى شفاف	8- يوجد مركز خدمات جمهور حيث يقدم كل الخدمات باستثناء تحصيل الضرائب والمجاري. 9- يوجد برنامج مأتته (الغسان) بتمويل من ال GIZ ويعمل بطريقة جيدة.	7- مراكز خدمة الجمهور
1. تطوير مهام إدارة الموارد البشرية (الإجراءات، والوصف الوظيفي، والهيكلي التنظيمية،	نظام إدارة الموارد البشرية غير مؤتمت. لا يوجد دليل للموارد البشرية والبلدية بحاجة لبناء	10- نظام إدارة الموارد

المحور الثالث: إدارة وتقديم الخدمات وفعالية العمليات		
التدخلات المقترحة	ملخص التقييم المؤسسي	مجال التركيز الفني
<p>وإجراءات العمل)</p> <p>2. تطوير / توسعة / وربط نظام الموارد البشرية مع أنظمة العمل الأخرى</p> <p>3. تطوير قدرات العاملين في مهام رئيسية في إدارة الموارد البشرية (مثل تقييم الموظفين، التحفيز، تطوير الأوصاف الوظيفية، الخ).</p>	القدرات ورفع الكفاءات.	البشرية

المحور الرابع: الإطار السياسي والتنظيمي		
التدخلات المقترحة	ملخص التقييم المؤسسي	مجال التركيز الفني
<p>1. تقييم القدرات القانونية في البلدية</p> <p>2. تقديم التوجيه والتعريف القانوني لأعضاء المجلس البلدي والموظفين ذوي العلاقة حول الأطر القانونية والسياسي والأدوات التنظيمية</p>	<p>1. يوجد مستشار بعقد سنوي يتم التواصل معه عند اللزوم.</p> <p>2. يوجد أنظمة وتعليمات وقوانين خاصة بالبلدية من خلال وزارة الحكم المحلي تساعد في تنظيم العمل</p>	1- القدرات القانونية في البلدية

مرفق (3) : دليل التجمع السكاني لبلدة بيت فوريك

دليل التجمع السكاني لبلدة بيت فوريك					
تاريخ التعبئة : 2023/1/18					
1. معلومات عامة					
• الموقع :					
رمز التجمع بحسب الاحصاء المركزي		151090 ⁶			
اسم التجمع:		بيت فوريك			
• الجغرافية					
الموقع بالنسبة للمحافظة:		شرق نابلس على مشارف السفوح الغربية لجبال شفا الغور متوسطة المسافة ما بين مدينة نابلس والأغوار			
البعد عن مركز المحافظة (كم)		7 كم			
إحداثيات خطوط الطول والعرض		تقع ما بين خطي عرض 174-177، وخطي الطول 180-192. حسب التقرير			
الارتفاع عن سطح البحر		570 م			
التجمعات السكانية المحيطة		شمال: الجبل الكبير (وما عليه من قرى سالم ودير الحطب وعزموط)	جنوب: سلسلة جبال تبدأ غربا من جبل الشراية، وجبل الشيخ محمد وجبل الجدوع، وتنتهي شرقا بجبل الطرانيق وخربة يانون	شرق: غور الاردن وارضى بيت دجن	غرب: مدينة نابلس وقرية روجيب
معدل هطول الأمطار		425 ملم			
طبيعة الاراضي		<input type="checkbox"/> سهلية: <input type="checkbox"/> جبلية: <input checked="" type="checkbox"/> سهلية /جبلية:			
المساحة الكلية للتجمع		36663 دونم			
معلومات سكانية (السكان والموارد البشرية):					
عدد السكان		14978 نسمة			
نسبة الذكور		51%			
نسبة الإناث		49%			
نسبة من تقل أعمارهم عن 15 عام		39.5%			
نسبة من تزيد أعمارهم عن 65 عام		2.7%			
عدد الأسر		4200			
عدد الوحدات السكنية		3800			
نسبة الأمية		5%			
نسبة الحاصلين على شهادات بعد التوجيهي		30%			
نسبة العاطلين عن العمل (بتعريف		15%			

⁶<http://info.wafa.ps/pdf/Communities2017.pdf>

دليل التجمع السكاني لبلدة بيت فوريك

					الإحصاء)
6.4%					نسبة العاملين في القطاع الحكومي (من مجموع العاملين الكلي)
9%					نسبة العاملين في القطاع الخاص
داخل الخط الأخضر <input checked="" type="checkbox"/>	التجارة <input checked="" type="checkbox"/>	الصناعة <input checked="" type="checkbox"/>	الزراعة <input checked="" type="checkbox"/>	وظائف حكومية <input checked="" type="checkbox"/>	المصدر الرئيسي لدخل السكان ⁷

• الايدي العاملة

خارج التجمع					داخل التجمع					
داخل الخط الأخضر	مناطق محيطة بالتجمع									
عمال في مختلف المهن	صناعة وحرف	تجارة وخدمات	موظف	زراعة	صناعة وحرف	تجارة وخدمات	موظف	زراعة	مجال العمل	
557	638	225	220	30	231	208	105	109		
					2323					المجموع الكلي

2. البنية التحتية والبيئة

• الطرق والمواصلات

○ المداخل الرئيسية للتجمع السكاني: (المصدر قسم الهندسة)

اسماء المداخل الرئيسية	معبد		غير معبد
	بحالة جيدة	بحاجة إلى صيانة	
المدخل الرئيسي	✓		

○ شبكة الطرق الداخلية: المصدر (قسم الهندسة)

نوع الطريق	معبد (كم)		مفتوحة (كم)	
	بحالة جيدة	بحاجة إلى صيانة	لا يوجد	يوجد بيس كورس
طرق زراعية	لا يوجد	لا يوجد	16	25
طرق داخلية (داخل المخطط الهيكلي)	20	27	10	4

○ شبكة الطرق الرابطة مع المحيط: المصدر (قسم الهندسة)

اسم الطريق الرابط	معبد (كم)		مفتوحة (كم)	
	بحالة جيدة	بحاجة إلى صيانة	لا يوجد	يوجد بيس كورس
شارع شهوان - هيكلي	1.5			
المدخل الرئيسي - هيكلي	2.5			
شارع خربة طانا	4			
شارع المنطقة الصناعية	0.8	0.8		

⁷اللجنة الاقتصادية بالاعتماد على جهاز الاحصاء الفلسطيني المركزي

• النقل والمواصلات : (مسح ميداني)						
نوع الخدمة	موقعها	عدددها	عدد الآليات/المركبات المتوفرة بالموقع	انتظام الخدمة (جزئي أو كلي)	كفايتها	
محطة باصات مركزية						
محطة باصات فرعية						
خط سرفيس داخلي	1	25			✓	
خط سرفيس خارجي						
مكتب تاكسي	1	4			✓	
مجمع سفريات						
مواقف السيارات الخاصة						
<p>- هل هنالك مناطق لا تصلها خطوط النقل العام؟ حدد. 5%منطقة الجبل الكبير</p> <p>- ما هو عدد الحوادث على الطرقات في المدينة/البلدة في السنة الماضية (سنة 2022)؟ في حال كان عدد الحوادث مرتفعا، حدد أماكن تكرار الحوادث؟ 36 حادث . تكرر على الشارع الرئيسي</p> <p>- حدد المناطق التي تشهد ازدحاما مروريا أكثر من غيرها؟ وسط البلد ومنطقة الدوار / منطقة المسجد القديم / شارع الدواوين</p>						
• الطاقة:						
○ الكهرباء : المصدر (قسم الكهرباء)						
نسبة التغطية الجغرافية	مدة التغطية الزمنية (من اصل 24 ساعة فياليوم)	مصدر الكهرباء (قطرية/مولد/ طاقةبديلة)	كمية الاستهلاك الشهري ونسبة الاستهلاك المنزلي منها	الاحتياج الفعلي الحالي	سنة الإنشاء	سعر شراء الكيلو واط من المصدر
98%	24	قطرية	45 كيلو واط للفردشهريا			0.62
إنارة الشوارع	نسبة تغطية الشوارع المعبدة: 100%			نسبة الفاقد في الكهرباء: 12%		
○ الاتصالات:						
شبكة الهاتف الأرضي	نسبة التغطية: 98%			الجودة: جيد		
شبكة الانترنت نسبة التغطية:	نسبة التغطية: 85%			الجودة: جيد		
شبكة الهاتف الخليوي	نسبة التغطية: 98%			الجودة: جيد		

• المياه والصرف الصحي :							
○ المياه:							
يوجد شبكة مياه داخلية		<input type="checkbox"/> لا		<input checked="" type="checkbox"/> نعم		نسبة الفاقد: 15%	
نسبة التغطية الجغرافية	مدة التغطية الزمنية (أسبوعيا أو شهريا)	المصدر (مكروت/مجلس خدمات مشترك /بئر خاص/آبار جمع مياه أمطار/غير ذلك)	كمية الاستهلاك الشهري ونسبة الاسـتـهـلاك المنزلي منها	الاحتياج الفعلي الحالي	سنة الإنشاء	سعر شراء المتر المكعب من المصدر	سعر بيع المتر المكعب للمستهلك
95%	2يوم/اسبوع صيفا 1يوم/اسبوع شتاء	مجلس خدمات مشترك مع بيت دجن/ابار خاصة/ابار جمع مياه امطار	120 لتر/فرد يوميا	120لتر /فرد يوميا	2009 م	2.5 شيقل من مصادر ذاتية	من (1-10) م ³ يتم دفع 4 شيقل
اسم عين الماء		صالحة للشرب		غير صالح للشرب		معدل التدفق (م ³ /يوم)	
العين فوقا -خربة طانا		✓					
العين التحتا -خربة طانا		✓					
عين شعب البير		✓					
○ الصرف الصحي:							
طرق التخلص من مياه الصرف الصحي		<input type="checkbox"/> شبكة صرف صحي %		<input checked="" type="checkbox"/> حفر امتصاصية %		<input type="checkbox"/> الكمية المنتجة في اليوم	
أماكن التخلص النهائية		سيارة نضح تفرغ في وادي ساجور					
هل يوجد محطة تنقية؟		<input checked="" type="checkbox"/> لا		<input type="checkbox"/> نعم			
موقع المحطة	سنة التأسيس	كفاءة المحطة	وضعها/الحالة	السعة التصميمية	ملاحظات		
هل يتم التخلص من مياه عادمة للمستوطنات في الا رضي المدينة/البلدة؟ <input checked="" type="checkbox"/> لا <input type="checkbox"/> نعم: (وضح) _ _ _ _ _							
• النفايات الصلبة:							
طرق جمع النفايات الصلبة		<input checked="" type="checkbox"/> سيارات ضاغطة		<input checked="" type="checkbox"/> ترولة مع تركتور		<input checked="" type="checkbox"/> يدوي	
نسبة التغطية الجغرافية		90%		8%		2%	
عدد مرات الجمع أسبوعيا:		رسوم الجمع اليومية: 12/شهر منزلي		15/شهر تجاري		عدد الحاويات وكفايتها: 550 كافي	
2							
أماكن التخلص من النفايات الصلبة		<input checked="" type="checkbox"/> مكب خاص بالتجمع		<input type="checkbox"/> مكب عشوائي		<input type="checkbox"/> مكب إقليمي	
طريقة التخلص من النفايات الصلبة		<input type="checkbox"/> حرق		<input checked="" type="checkbox"/> دفن		<input type="checkbox"/> غير ذلك (حدد):	
السعة الحالية للمكب		5 دونم بارتفاع الواد (ليس سطحي)					
الاحتياج الفعلي الحالي							
الخدمة تدار من قبل		<input checked="" type="checkbox"/> مجلس الهيئة المحلية		<input type="checkbox"/> قطاع خاص		<input type="checkbox"/> مجلس خدمات (حدد):	

3. الاقتصاد:

• الصناعة والتجارة والخدمات:

المنشآت (تحدد بحسب تعريف الإحصاء)	عددها	عدد العاملين فيها	موقعها
المنشآت الزراعية	8	323	
المنشآت الصناعية	30	142	
المنشآت السياحية	0	0	
المنشآت المتعلقة بالصناعات الإنشائية	3	50	
المنشآت الخدمائية	81	145	
المنشآت التجارية	285	302	
البنوك	0	0	

• السياحة والآثار:

المواقع الأثرية الرئيسية	عددها	نوعها	أسمائها:
المواقع السياحية الرئيسية (بما يشمل ذات التميز الطبيعي كالإطلالات والاحراش وعيون المياه)	1	خرية وعيون ماء	كفر بيتا طانا الفوقية طانا التحتي
عدد المكاتب السياحية	0		
عدد الفنادق	0		
مساحة المركز التاريخي ووصف لوضعه القائم	0		

• الزراعة:

○ الثروة الزراعية

مساحة الاراضي الزراعية/دونم ⁸	18040 دونم	منها خلف الجدار ان وجدت: 0
مساحة الاراضي الزراعية المروية/دونم	لا يوجد دونم (منها- دونم بيت بلاستيك، و- دونم اشجار مثمرة اهمها)	
مساحة الاراضي الزراعية البعلية/دونم	18040 دونم (منها- دونم بيت بلاستيك، و7000 دونم اشجار مثمرة اهمها الزيتونو11040 محاصيل بعلية (قمح و شعير .. الخ))	
مساحة الاراضي القابلة للاستصلاح/دونم	1000 دونم	
مدى ايصالية الطرق الزراعية	68%	

○ الثروة الحيوانية:

النوع	عدد المزارع	عدد الرؤوس	ملاحظات
الأبقار	12	1000	
الأغنام	250	13200	
دجاج لاهم، بياض	26	40300	
نحل		348	

⁸المصدر اللجنة الاقتصادية

○ المعاصر والمشاتل والجمعيات:						
عدد المعاصر		عدد المشاتل		عدد الجمعيات والتعاونيات الزراعية العاملة		
1		0		1		
○ خدمات زراعية : لا يوجد						
النوع	إرشاد	تسويق	تعبئة وتغليف	تصنيع	تخزين وتبريد	تمويل
المصدر	0	0	0	0	0	0
الكفاية	0	0	0	0	0	0
○ خدمات بيطرية:						
المصدر	دائرة الزراعة والبيطرة		عيادة بيطرية خاصة			
نسبة التغطية	0		1			
○ المصادر الرئيسية للمياه المستخدمة في الزراعة :						
المصدر	النسبة (%)	عدد	الطاقة الإنتاجية	الملكية		الموقع بالنسبة للتجمع
				عامة	خاصة	داخل التجمع
مياه أمطار	98%				•	خارج التجمع
أبار ارتوازية	0					
ينابيع ⁹	0					
● الآليات الزراعية المستخدمة :						
النوع	تراكتور	بذارة	حصادة	الآت رش وتسميد	الليات أخرى	
العدد	65	0	0	1	3	
الملكية (عام، خاص، تعاوني)	خاص			خاص	خاص	
4. الوضع الاجتماعي:						
● الصحة: (المصدر مسح ميداني)						
النوع	المستوى	عدد ساعات توفر الخدمة يوميا	التصنيف			
			عام/ حكومي	خاص	أهلي محلي	أهلي دولي
عيادة تشمل (طب عام + أمومة وطفولة + مختبر + صحة سنوية)	متوسط	7: الحكومي ساعات الخاص: 24: ساعة	1	3		
عيادة تشمل بالإضافة إلى البند الأول (أشعة +طوارئ + عيادات اختصاصات بدوام جزئي)	--					
مستوصف + تخصصات بدوام 24 ساعة	-					
مستشفيات عامة وخاصة	---					
مركز طبي خاص أشعة - عيادة تخصصية	--					

⁹ يتم حاليا تأهيل نبع يانون عن طريق صندوق البلديات.

4. الوضع الاجتماعي:

• الصحة: (المصدر مسح ميداني)

					--	إجمالي عدد الأسرة في المستشفيات
		16	1			إجمالي عدد الأطباء
		25				إجمالي عدد العاملين في القطاع الصحي
			مستشفيات مدينة نابلس			أماكن الحصول على الخدمات الصحية من خارج التجمع السكاني وإمكانية الوصول إليها

• التعليم

عدد المختبرات	عدد الغرف الصفية	عدد المدرسين	الطلاب		المرحلة			اسم المدرسة
			اناث	ذكور	ثانوي	أساسي	روضة	
2	16	26	577		✓			مدرسة بيت فوريك الثانوية للإناث
2	15	23		400	✓			مدرسة بيت فوريك الثانوية للذكور
2	13	20	602			✓		مدرسة بيت فوريك الأساسية العليا للإناث (البرتغالية)
2	22	29	617			✓		مدرسة بيت فوريك الأساسية للإناث
2	16	26		499		✓		مدرسة بيت فوريك الأساسية العليا للذكور
0	16	23		452		✓		مدرسة بيت فوريك الأساسية للذكور أ
0	4	8		120		✓		مدرسة بيت فوريك الأساسية للذكور ب
0	16	18	104	278		✓		مدرسة صبحة الحرازين المختلطة
			99	123		✓		مدرسة جبل المعارف الخاصة
	2	2	20	25			✓	روضة الشمس المشرقة
	2	3	35	35			✓	روضة صلاح الدين
	2	3	17	23			✓	روضة طلائع النور
	2	3	90	110			✓	روضة الفايز
	2	3	25	40			✓	روضة براعم يوسف
	2	3	25	35			✓	روضة غسان كنفاني
	2	3	47	50			✓	روضة رواد الامل
	2	3	18	20			✓	روضة نور الحياة
					عدد الطلبة			اسم الجامعة/الكلية
					450			عدد طلاب الجامعات والمعاهد
					100			جامعة النجاح الوطنية
					15			جامعة بيرزيت
					250			جامعة القدس المفتوحة

• التعليم		
20	الجامعة العربية الامريكية	
15	جامعة خضوري	
25	كلية الروضة	
25	كلية العنديل	
450	مجموع الطلاب الذين يدرسون في جامعات الوطن،	
نابلس	أماكن الحصول على الخدمات التعليمية من خارج التجمع السكاني وإمكانية الوصول اليها	
• الثقافة والرياضة والجمعيات:		
المجال	العدد	تقييم وضعها الحالي ومدى فعاليتها
نوادي رياضية	1	مقبول.. نشاطه ضعيف و ينقصه ملاعب ومرافق
جمعيات نسوية	3	جيد
مراكز ثقافية	2	سيء
مراكز أطفال	1	جيد
مكتبة	1	جيد
متحف	0	
حديقة عامة	2	متوسط
ملعب رياضي	1	تابع للنادي
قاعة عامة	4 صالات افراح + 11 ديوان	جيد
أخرى	0	
• مرافق عامة اخرى:		
اسم المرفق	العدد	ملاحظات
مساجد	8	جيد
كنائس	0	
مقابر	2	1 ممثلة و غير مستخدمة اما الثانية مستخدمة وجيدة

• مؤسسات أهلية:		
اسم المؤسسة	مجال عملها	ملاحظات
نادي بيت فوريك الرياضي	رياضي، ثقافي، اجتماعي	
جمعية مدرسة الامهات	تعليم، مراه	
اتحاد الشباب التقدمي	ثقافة، شباب	
جمعية بيت فوريك التعاونية	ثقافة، مراه، تعليم	
جمعية تنمية الطفل	طفولة	
جمعية الاشراف النسوية	شباب، عمل تطوعي، مرأة	
المركز النسوي	ثقافة، المرأة	
مركز امجد الثقافي	ثقافة، شباب	

5. الإدارة والحكم الرشيد:

• الوضع الإداري:				
تصنيف التجمع السكاني حسب هرمية الخدمات	<input type="checkbox"/> مركز إقليمي	<input type="checkbox"/> مركز شبه إقليمي	<input checked="" type="checkbox"/> مركز محلي	<input type="checkbox"/> مجاورة
نوع هيئة الحكم المحلي	بلدية			
عدد أعضاء هيئة الحكم المحلي	13			
عدد موظفي هيئة الحكم المحلي الدائمين	40			
هل تشترك في مجالس مشتركة (مجلس خدمات/ مجلس تخطيط وتطوير)	يرجى التحديد إذا كان الجواب نعم: نعم مجلس خدمات مع بيت دجن فقط بخدمة المياه			

• مرافق إدارية رسمية:

المرافق	العدد	تقييم وضعها الحالي ومدى كفاءته
مكتب بريد	0	
غرفة تجارية	0	
مديرية تربية	0	
مديرية زراعة	0	
مديرية صحة	0	
مديرية شؤون اجتماعية	0	
مكتب داخلية	0	
دفاع مدني	0	
مخفر شرطة	1	جيد
محكمة شرعية	0	
محكمة صلح	0	
مسلخ	0	
حسبة	0	

○ المخطط الهيكلي:		
هل يوجد مخطط هيكلي مصادق	نعم، سنة التصديق: نعم 2011	لا
المساحة الكلية للتجمع (دونم)	36663 دونم	
مساحة المخطط الهيكلي (دونم)	4658.36 دونم	
المساحة الخضراء (حدائق، احراش،...الخ)	9 (داخل الهيكلي)	
مساحة الاراضي السكنية	3438.7	
مساحة الأراضي الصناعية	333	
مساحة الأراضي التجارية	330.68	
مساحة الأراضي المستخدمة للطرق والمواصلات	667	
الإمكانات المادية المتاحة للهيئة المحلية (تكلفة المشاريع المنجزة لآخر أربع سنوات):		

السنة	قيمة المشاريع المنجزة (شيقل)
الاولى (2018)	2769442
الثانية (2019)	889800
الثالثة (2020)	1475285
الرابعة (2021)	5692320
الخامسة (2022)	1221400
المجموع	12048247

○ المشاريع		
المشاريع المنجزة خلال الأربع سنوات الأخيرة	الميزانية (شيقل)	مصادر التمويل ونسبة كل مصدر
2018		
تأهيل وتعبيد طرق داخلية -عطاء رقم MF-MLOG-	1201854.01	البلدية وحكم محلي
تأهيل وتعبيد طرق داخلية -عطاء رقم MDPIICI-	363662	البلدية وحكم محلي
توريد لوازم شبكة المياه 2018	47638.0	البلدية
توريد لوازم لشبكة الكهرباء لعام 2018	100176.5	البلدية
مشروع توسيع شبكة الكهرباء وتركيب محول في بلدة بيت فوريك	275300	الممثلة اليابانية
عطاء عمل اليات لشق طرق داخلية	240340	البلدية
إنشاء جدران عادية وساندة في بلدة بيت فوريك	190471.5	البلدية
مشروع شق طرق زراعية بطول 13 كم - المرحلة الأولى	350000	البلدية ومركز أبحاث الأراضي المشروع

○ المشاريع		
الهولندي		
2019		
صندوق البلديات	550000	البلدية وصندوق واقراض البلديات
مشروع بناء عبارة في شارع مدرسة صبحه الحرازين والشارع المؤدي الى مسجد الزلموط وشارع طانا	48800	البلدية
مشروع تأهيل المكتبة العامة التابعة لبلدية بيت فوريك وتوريد كتب وقرطاسية (مشروع دعم العضوات)	37500	الحكم المحلي بالتعاون مع GIZ
توريد وتركيب خزان مياه معدني سعة 3م500 في بيت فوريك	88500	هيئة الاعمال الخيرية
مشروع أسوار مرابيع حجرية	23000	البلدية
تركيب مخفض ضغط لشبكة المياه	72000	البلدية
مشروع تأهيل عيادة بلدة بيت فوريك	70000	شركة جوال
2020		
تأهيل وتعبيد طرق داخلية	192549.89	البلدية
توريد سيارات نفايات لصالح بلدية بيت فوريك	752000	البلدية وصندوق واقراض البلديات
توريد حاويات حديد لصالح بلدية بيت فوريك	54768	البلدية وصندوق واقراض البلديات
تأهيل وتعبيد طرق داخلية الغربية	31285	البلدية
مشروع أسوار مرابيع حجرية	46831.7	البلدية
عطاء عمل اليات لشق طرق داخلية	86260	البلدية
قوس ترحيب (مدخل البلدة)	270000	تبرع من رجل الاعمال شهاب حنني
مشروع توسيع شبكة الكهرباء وتركيب محول في بلدة بيت فوريك الدريجات	41590	البلدية
2021		
تأهيل وتعبيد طرق داخلية (شارع المقبرة والصحابة)	201805.64	البلدية وصندوق واقراض البلديات
تأهيل وتعبيد طرق داخلية (الشرقية وشعب البير)	1526126.32	البلدية والحكم المحلي
تأهيل وتعبيد طرق داخلية (خلة العزب وواد قصيريا)	2189820.92	البلدية
توريد لوازم شبكة المياه 2021	115500	البلدية
توريد لوازم الكهرباء 2021	220828	البلدية
عطاء عمل اليات لشق طرق داخلية	48810	البلدية
مشروع كوفيد (تشغيل ايدي عاملة)	860000	البلدية وصندوق واقراض البلديات
بناء جدار استنادي بجانب منزل سلام الهلال	35000	الإغاثة الزراعية

○ المشاريع		
البلدية	236753.16	تأهيل وتعبيد طرق داخلية (باب الفج ودخلة سمور)
البلدية	40794.24	تأهيل وتعبيد طرق داخلية (تقرعي واد قصيريا)
البلدية	216881.54	تأهيل مدخل بلدة بيت فوريك
2022		
البلدية	241000	توريد لوازم شبكة المياه 2022
البلدية	220000	توريد لوازم الكهرباء 2022
البلدية	72750	عطاء عمل اليات لشق طرق داخلية
البلدية وصندوق واقراض البلديات	384000	مشروع كوفيد (تأهيل وصيانة ارصفه وباطون اكتاف وجدران ساندة)
الإغاثة الزراعية	134000	شق طرق زراعية 3 كيلو
البلدية	115250	بناء مرابيع حجرية في طريق خلة العزب حوض النقارة وتوريد وتركيب عبارات في واد قصيريا في بلدة بيت فوريك / نابلس
البلدية	74400	عروض بناء اسوار في مناطق مختلفة في بلدة بيت فوريك / نابلس

مرفق (4) : تحليل جذور القضايا وأثرها على التنمية الشمولية للشباب والمرأة وذوي الإعاقة والبيئة

المجال التنموي	القضية التنموية	جذور (اسباب/مسببات القضية)	أثر القضية السلبي في حال عدم التعامل معها وخاصة على ذوي الإعاقة والبيئة	أثر القضية السلبي في حال عدم التعامل معها وخاصة على الشباب والبيئة	أثر القضية الإيجابي في حال التعامل معها وخاصة على المرأة والبيئة	أثر القضية الإيجابي في حال التعامل معها وخاصة على ذوي الإعاقة والبيئة	أثر القضية الإيجابي في حال التعامل معها وخاصة على الشباب والبيئة
مجال البيئة والبنية التحتية	ضعف البنية التحتية للطرق والمواصلات العامة.	<ul style="list-style-type: none"> لا يوجد صيانة سنوية للطرق. سعة الشوارع غير مناسبة وتسبب ازدحام مروري في كثير من الأوقات. نقص العناصر التكميلية في الطرق مثل الشواخص المرورية والأرصفة. عدم وجود مجمع كراجات. عدم وجود مكاتب تكسي بشكل كافي في البلدة. 	يؤثر ضعف البنية التحتية للطرق والمواصلات العامة على المواطنين بشكل عام وخاصة ذوي الإعاقة حيث يؤثر سلبا على عملية التنقل داخل البلدة من ناحية توفير المواصلات ومن ناحية نوعية الطرق التي تعيق عملية التنقل.	يؤثر ضعف البنية التحتية للطرق والمواصلات العامة على المواطنين بشكل عام وخاصة الشباب حيث يؤثر سلبا على عملية التنقل داخل البلدة من ناحية توفير المواصلات ومن ناحية نوعية الطرق التي تعيق عملية التنقل.	ان عملية تحسين البنية التحتية للطرق والمواصلات العامة سيؤثر ايجابا على التنقل داخل البلدة حيث ان توفر المواصلات وتحسين الطرق من شأنه أن يسهل التنقل لدى المواطنين وخاصة ذوي الإعاقة.	ان عملية تحسين البنية التحتية للطرق والمواصلات العامة سيؤثر ايجابا على التنقل داخل البلدة حيث ان توفر المواصلات وتحسين الطرق من شأنه أن يسهل التنقل لدى المواطنين وخاصة ذوي الإعاقة.	ان عملية تحسين البنية التحتية للطرق والمواصلات العامة سيؤثر ايجابا على التنقل داخل البلدة حيث ان توفر المواصلات وتحسين الطرق من شأنه أن يسهل التنقل لدى المواطنين وخاصة الشباب.

المجال التنموي	القضية التنموية	جذور (اسباب/مسببات القضية)	أثر القضية السلبي في حال عدم التعامل معها وخاصة على ذوي الاعاقة والبيئة	أثر القضية السلبي في حال عدم التعامل معها وخاصة على الشباب والبيئة	أثر القضية الایجابي في حال التعامل معها وخاصة على المرأة والبيئة	أثر القضية الایجابي في حال التعامل معها وخاصة على ذوي الاعاقة والبيئة	أثر القضية الایجابي في حال التعامل معها وخاصة على الشباب والبيئة
مياه	ضعف خدمات البنية التحتية لشبكة المياه وعدم توفر مصادر	<ul style="list-style-type: none"> عدم وصول المياه للمناطق المرتفعة. عدم وجود خزانات مياه وآبار ارتوازية كافية. عدم توفر الدعم الكافي لتطوير البنية التحتية لشبكة المياه. 	يؤثر ضعف خدمات البنية التحتية لشبكة المياه وعدم توفر مصادر مياه بشكل سلبي على المواطنين بشكل عام وخاصة ذوي الاعاقة.	يؤثر ضعف خدمات البنية التحتية لشبكة المياه وعدم توفر مصادر مياه بشكل سلبي على المواطنين بشكل عام وخاصة ذوي الاعاقة.	ان عملية تحسيت وتطوير خدمات البنية التحتية لشبكة المياه وتوفير مصادر للمياه في البلدة ستؤثر ايجابا على المواطنين بشكل عام وخاصة الشباب.	ان عملية تحسيت وتطوير خدمات البنية التحتية لشبكة المياه وتوفير مصادر للمياه في البلدة ستؤثر ايجابا على المواطنين بشكل عام وخاصة ذوي الاعاقة.	ان عملية تحسيت وتطوير خدمات البنية التحتية لشبكة المياه وتوفير مصادر للمياه في البلدة ستؤثر ايجابا على المواطنين بشكل عام وخاصة الشباب.
	ضعف مقومات الصحة العامة وإدارة خدمة النفايات الصلبة.	<ul style="list-style-type: none"> ضعف البنية التحتية لنظام جمع النفايات الصلبة. ضعف الوعي الصحي والبيئي. 	يؤثر ضعف مقومات الصحة العامة وإدارة خدمة النفايات الصلبة تأثيرا سلبيا على البيئة والصحة للمواطنين وخاصة ذوي الاعاقة، حيث يزداد انتشار الأمراض وتلوث البيئة.	يؤثر ضعف مقومات الصحة العامة وإدارة خدمة النفايات الصلبة تأثيرا سلبيا على البيئة والصحة للمواطنين وخاصة الشباب، حيث يزداد انتشار الأمراض وتلوث البيئة.	ان عملية تحسين مقومات الصحة العامة وإدارة خدمة النفايات الصلبة سيؤثر بشكل ايجابي على البيئة والمواطنين وخاصة الشباب.	ان عملية تحسين مقومات الصحة العامة وإدارة خدمة النفايات الصلبة سيؤثر بشكل ايجابي على البيئة والمواطنين وخاصة ذوي الاعاقة.	ان عملية تحسين مقومات الصحة العامة وإدارة خدمة النفايات الصلبة سيؤثر بشكل ايجابي على البيئة والمواطنين وخاصة الشباب.

المجال التنموي	القضية التنموية	جذور (اسباب/مسببات القضية)	أثر القضية السلبي في حال عدم التعامل معها وخاصة على ذوي الاعاقة والبيئة	أثر القضية السلبي في حال عدم التعامل معها وخاصة على الشباب والبيئة	أثر القضية الايجابي في حال التعامل معها وخاصة على المرأة والبيئة	أثر القضية الايجابي في حال التعامل معها وخاصة على ذوي الاعاقة والبيئة	أثر القضية الايجابي في حال التعامل معها وخاصة على الشباب والبيئة
مجال تنمية الاقتصاد المحلي	ضعف البنية التحتية والخدمات المقدمة للقطاع الزراعي.	<ul style="list-style-type: none"> • محدودية مصادر المياه المخصصة للقطاع الزراعي. • عدم توفر سوق زراعي. • ضعف الطرق الزراعية من حيث عددها وتأهيل الموجود. • ضعف الاستثمار الزراعي من حيث عدد المنشآت الزراعية. 	يؤثر ضعف البنية التحتية والخدمات المقدمة للقطاع الزراعي تأثيرا سلبيا على البيئة والمواطنين وخاصة الشباب، حيث يشكل عائقا امام مشاريع الصغيرة للزراعة وتسويق المنتجات الزراعية.	يؤثر ضعف البنية التحتية والخدمات المقدمة للقطاع الزراعي تأثيرا سلبيا على البيئة والمواطنين وخاصة ذوي الاعاقة، حيث يشكل عائقا امام مشاريع الصغيرة للزراعة وتسويق المنتجات الزراعية.	ان عملية تحسين البنية التحتية والخدمات المقدمة للقطاع الزراعي ستؤثر ايجابا على المواطنين وبشكل عام وخاصة الشباب حيث يتيح لهم المجال امام تطوير مشاريع زراعية صغيرة.	ان عملية تحسين البنية التحتية والخدمات المقدمة للقطاع الزراعي ستؤثر ايجابا على المواطنين وبشكل عام وخاصة ذوي الاعاقة حيث يتيح لهم المجال امام تطوير مشاريع زراعية صغيرة.	ان عملية تحسين البنية التحتية والخدمات المقدمة للقطاع الزراعي ستؤثر ايجابا على المواطنين وبشكل عام وخاصة الشباب حيث يتيح لهم المجال امام تطوير مشاريع زراعية صغيرة.

أثر القضية الايجابية في حال التعامل معها وخاصة على الشباب والبيئة	أثر القضية الايجابية في حال التعامل معها وخاصة على ذوي الاعاقة والبيئة	أثر القضية الايجابية في حال التعامل معها وخاصة على المرأة والبيئة	أثر القضية السلبي في حال عدم التعامل معها وخاصة على الشباب والبيئة	أثر القضية السلبي في حال عدم التعامل معها وخاصة على ذوي الاعاقة والبيئة	أثر القضية السلبي في حال عدم التعامل معها وخاصة على المرأة والبيئة	جذور (اسباب/مسببات القضية)	القضية التنموية	المجال التنموي
<p>ان عملية تحسين البنية التحتية لقطاع الرياضة سيؤدي الى تحسين مستوى الثقافة والصحة النفسية والجسدية للمواطنين وخاصة الشباب.</p>	<p>ان عملية تحسين البنية التحتية لقطاع الرياضة سيؤدي الى تحسين مستوى الثقافة والصحة النفسية والجسدية للمواطنين وخاصة ذوي الاعاقة.</p>	<p>ان عملية تحسين البنية التحتية لقطاع الرياضة سيؤدي الى تحسين مستوى الثقافة والصحة النفسية والجسدية للمواطنين وخاصة المرأة.</p>	<p>يؤثر ضعف البنية التحتية لقطاع الرياضة على شكل سلبي على المواطنين وخاصة الشباب حيث تعتبر الرياضة من اهم النشاطات ذات التأثير الصحي والنفسي والترفيهي للشباب.</p>	<p>يؤثر ضعف البنية التحتية لقطاع الرياضة بشكل سلبي على المواطنين وخاصة المرأة حيث تعتبر الرياضة من اهم النشاطات ذات التأثير الصحي والنفسي والترفيهي لذوي الاعاقة</p>	<p>يؤثر ضعف البنية التحتية لقطاع الرياضة بشكل سلبي على المواطنين وخاصة المرأة حيث تعتبر الرياضة من اهم النشاطات ذات التأثير الصحي والنفسي والترفيهي للمرأة.</p>	<ul style="list-style-type: none"> • محدودية البرامج التي لها علاقة بتنمية قدرات فئات الشباب في البلدة. • عدم توفر جهات داعمة. • ضعف المؤسسات المتخصصة في مجال الرياضة. • نقص عدد المؤسسات الرياضية في البلدة. 	<p>ضعف البنية التحتية المناسبة للقطاع الرياضي.</p>	<p>مجال التنمية الاجتماعية</p>

أثر القضية الايجابية في حال التعامل معها وخاصة على الشباب والبيئة	أثر القضية الايجابية في حال التعامل معها وخاصة على ذوي الاعاقة والبيئة	أثر القضية الايجابية في حال التعامل معها وخاصة على المرأة والبيئة	أثر القضية السلبي في حال عدم التعامل معها وخاصة على الشباب والبيئة	أثر القضية السلبي في حال عدم التعامل معها وخاصة على ذوي الاعاقة والبيئة	أثر القضية السلبي في حال عدم التعامل معها وخاصة على المرأة والبيئة	جذور (اسباب/مسببات القضية)	القضية التنموية	المجال التنموي
<p>ان عملية تطوير البنية التحتية المتعلقة بالأشخاص ذوي الاعاقة ستؤثر ايجابا على المواطنين بشكل عام وخاصة الشباب.</p>	<p>ان عملية تطوير البنية التحتية المتعلقة بالأشخاص ذوي الاعاقة ستؤثر ايجابا على المواطنين بشكل عام وخاصة ذوي الاعاقة.</p>	<p>ان عملية تطوير البنية التحتية المتعلقة بالأشخاص ذوي الاعاقة ستؤثر ايجابا على المواطنين بشكل عام وخاصة المرأة.</p>	<p>يؤثر ضعف البنية التحتية المتعلقة بالأشخاص ذوي الاعاقة على المواطنين بشكل عام وخاصة الشباب.</p>	<p>يؤثر ضعف البنية التحتية المتعلقة بالأشخاص ذوي الاعاقة على المواطنين بشكل عام وخاصة ذوي الاعاقة حيث يشكل عائقا امام حركتهم وتنقلاتهم وقدراتهم الابداعية ضمن حدود الاعاقة.</p>	<p>يؤثر ضعف البنية التحتية المتعلقة بالأشخاص ذوي الاعاقة على المواطنين بشكل عام وخاصة المرأة.</p>	<ul style="list-style-type: none"> • عدم توفر برامج منهجية لذوي الإعاقة. • عدم توفر مركز تأهيل لذوي الإعاقة. • عدم توفر الدعم التمويل الكافي لتوفير فرص عمل من خلال مشاريع صغيرة لذوي الإعاقة. 	<p>ضعف البنية التحتية المتعلقة بالأشخاص ذوي الإعاقة.</p>	

أثر القضية الايجابي في حال التعامل معها وخاصة على الشباب والبيئة	أثر القضية الايجابي في حال التعامل معها وخاصة على ذوي الاعاقة والبيئة	أثر القضية الايجابي في حال التعامل معها وخاصة على المرأة والبيئة	أثر القضية السلبي في حال عدم التعامل معها وخاصة على الشباب والبيئة	أثر القضية السلبي في حال عدم التعامل معها وخاصة على ذوي الاعاقة والبيئة	أثر القضية السلبي في حال عدم التعامل معها وخاصة على المرأة والبيئة	جذور (اسباب/مسببات القضية)	القضية التنموية	المجال التنموي
ان عملية تطوير البنية التحتية لخدمات الطوارئ وإدارة الكوارث في البلدة يؤثر بشكل ايجابي على المواطنين وخاصة الشباب حيث سيعم الأمن وتقل الفوضى وتقل المخاطر الناجمة عن عدم توفر خدمات الطوارئ.	ان عملية تطوير البنية التحتية لخدمات الطوارئ وإدارة الكوارث في البلدة يؤثر بشكل ايجابي على المواطنين وخاصة ذوي الاعاقة حيث سيعم الأمن وتقل الفوضى وتقل المخاطر الناجمة عن عدم توفر خدمات الطوارئ	ان عملية تطوير البنية التحتية لخدمات الطوارئ وإدارة الكوارث في البلدة يؤثر بشكل ايجابي على المواطنين وخاصة المرأة حيث سيعم الأمن وتقل المخاطر الناجمة عن عدم توفر خدمات الطوارئ.	يؤثر ضعف مقومات الأمن والأمان والطوارئ على المواطنين بشكل عام وخاصة الشباب.	يؤثر ضعف مقومات الأمن والأمان والطوارئ على المواطنين بشكل عام وخاصة ذوي الاعاقة.	يؤثر ضعف مقومات الأمن والأمان والطوارئ على المواطنين بشكل عام وخاصة المرأة.	عدم توفر مستلزمات لخدمات الطوارئ وإدارة الكوارث.	عدم توفر بنية تحتية لخدمات الطوارئ وإدارة الكوارث.	مجال الإدارة والحكم الرشيد

مصفوفة خطة التنفيذ الرباعية

الجهة المرشحة لتمويل المشاريع المضمونة والمحتملة فقط				الجهة المرشحة للتنفيذ			تصنيف المشروع حسب توفر التمويل			خطة 2023-2026				التكلفة التقديرية X 100 \$0	رقم مكون البرنامج/ المشروع	اسم مكون البرنامج ج/ المشروع ع	رقم البرنامج	إسم البرنامج	المجال التنموي
غير الهيئة المحلية		الهيئة المحلية		غير الهيئة المحلية/الشريك		الهيئة المحلية				الصرف السنوي									
قيمة المساهمة X 100 \$0	حد الجهة	قيمة المساهمة X 1000 \$	حد بند الموازنة	دورها	اسم الجهة	حد القسم المعني	متمنى	محتمل	مضمون	الرابعة	الثالثة	الثانية	الأولى						
200	سلطة المياه الفلسطينية	120	مياه	إداري فني مالي	سلطة المياه الفلسطينية	الهندسة	0	320	0	0	0	320	0	320	EI-01-1	تمديد شبكات مياه جديدة ومؤهلة فنياً. بطول وكم	EI - 01	توفير	البيئة والبنى التحتية

الجهة المرشحة لتمويل المشاريع المضمونة والمحتملة فقط				الجهة المرشحة للتنفيذ			تصنيف المشروع حسب			خطة 2023-2026				التكلفة التقديرية X 100 \$0	رقم مكون البرنامج/ المشروع	اسم مكون البرنامج ج/ المشروع ع	رقم البرنامج	إسم البرنامج	المجال التنموي
غير الهيئة المحلية		الهيئة المحلية		غير الهيئة المحلية/الشريك		الهيئة المحلية	توفر التمويل			الصرف السنوي									
قيمة المساهمة X 100 \$0	حد الجهة	قيمة المساهمة X 1000 \$	حد بند الموازنة	دورها	اسم الجهة	حد القسم المعني	متمنى	محتفل	مضمون	الرابعة	الثالثة	الثانية	الأولى						
300	سلطة المياه الفلسطينية	0	مياه	إداري	سلطة المياه الفلسطينية	الهندسة	0	300	0	100	100	100	0	300	EI-01-2	بناء خزانات مياه جديد في منطقة جبل العين وخزان في حي الشهيد ابو عمار	خدمة المياه لكافة أنحاء البلدة		

الجهة المرشحة لتمويل المشاريع المضمونة والمحتملة فقط				الجهة المرشحة للتنفيذ			تصنيف المشروع حسب توفر التمويل			خطة 2023-2026				التكلفة التقديرية X 100 \$0	رقم مكون البرنامج/ المشروع	اسم مكون البرنامج ج/ المشروع ع	رقم البرنامج	إسم البرنامج	المجال التنموي
غير الهيئة المحلية		الهيئة المحلية		غير الهيئة المحلية/الشريك		الهيئة المحلية	توفر التمويل			الصرف السنوي									
قيمة المساهمة X 100 \$0	حدد الجهة	قيمة المساهمة X 1000 \$	حدد بند الموازنة	دورها	اسم الجهة	حدد القسم المعني	متمنى	محتمل	مضمون	الرابعة	الثالثة	الثانية	الأولى						
100	الحكم المحلي صندوق البلديات	50	مياه	اداري فني مالي	سلطة المياه الفلسطينية	الهندسة	0	10 0	5 0	0	7 5	75	0	150	EI-01-3	صيانة وتغير وإعادة تأهيل لشبكات المياه القديمة			

الجهة المرشحة لتمويل المشاريع المضمونة والمحتملة فقط				الجهة المرشحة للتنفيذ			تصنيف المشروع حسب توفر التمويل			خطة 2023-2026				التكلفة التقديرية X 100 \$0	رقم مكون البرنامج/ المشروع	اسم مكون البرنامج ج/ المشروع ع	رقم البرنامج	إسم البرنامج	المجال التنموي
غير الهيئة المحلية		الهيئة المحلية		غير الهيئة المحلية/الشريك		الهيئة المحلية	مضمون	محتمل	متمنى	الأولى	الثانية	الثالثة	الرابعة						
قيمة المساهمة X 100 \$0	حد الجهة	قيمة المساهمة X 1000 \$	حد بند الموازنة	اسم الجهة	اسم الجهة	حد القسم المعني								دورها					
25	الاغاثة الزراعية	25	مياه	- اداري فني مالي	- الاغاثة الزراعية	الهندسة	50	0	0	50	0	0	0	50	EI-01-	تأهيل ينابيع مياه متمد (ى)			

الجهة المرشحة لتمويل المشاريع المضمونة والمحتملة فقط				الجهة المرشحة للتنفيذ			تصنيف المشروع حسب توفر التمويل			خطة 2023-2026				التكلفة التقديرية X 100 \$0	رقم مكون البرنامج/ المشروع	اسم مكون البرنامج ج/ المشروع ع	رقم البرنامج	إسم البرنامج	المجال التنموي
غير الهيئة المحلية		الهيئة المحلية		غير الهيئة المحلية/الشريك		الهيئة المحلية	توفر التمويل			الصرف السنوي									
قيمة المساهمة X 100 \$0	حدد الجهة	قيمة المساهمة X 1000 \$	حدد بند الموازنة	دورها	اسم الجهة	حدد القسم المعني	متمنى	محتفل	مضمون	الرابعة	الثالثة	الثانية	الأولى						
100 0	KFW	0	مياه	- اداري فني مالي	KFW	الهندسة	1000	0	0	1000	0	0	0	100 0	EI-02-2	اضافة شبكة صرف صحي للأحياء غير المخدو مة			

الجهة المرشحة لتمويل المشاريع المضمونة والمحتملة فقط				الجهة المرشحة للتنفيذ			تصنيف المشروع حسب توفر التمويل			خطة 2023-2026				التكلفة التقديرية X 100 \$0	رقم مكون البرنامج/ المشروع	اسم مكون البرنامج ج/ المشروع ع	رقم البرنامج	إسم البرنامج	المجال التنموي
غير الهيئة المحلية		الهيئة المحلية		غير الهيئة المحلية/الشريك		الهيئة المحلية	توفر التمويل			الصرف السنوي									
قيمة المساهمة X 100 \$0	حد الجهة	قيمة المساهمة X 1000 \$	حد بند الموازنة	دورها	اسم الجهة	حد القسم المعني	متمنى	محتفل	مضمون	الرابعة	الثالثة	الثانية	الأولى						
50	سلطة الطاقة	50	كهرباء	اداري فني مالي	سلطة الطاقة	قسم الكهرباء	0	50	50	25	25	0	50	100	EI-03-1	إضافة محولات جديدة	EI-03	استبدال الشبكات الهوائية بكابلات	

الجهة المرشحة لتمويل المشاريع المضمونة والمحتملة فقط				الجهة المرشحة للتنفيذ			تصنيف المشروع حسب توفر التمويل			خطة 2023-2026				التكلفة التقديرية X 100 \$0	رقم مكون البرنامج/ المشروع	اسم مكون البرنامج ج/ المشروع ع	رقم البرنامج	إسم البرنامج	المجال التنموي
غير الهيئة المحلية		الهيئة المحلية		غير الهيئة المحلية/الشريك		الهيئة المحلية	توفر التمويل			الصرف السنوي									
قيمة المساهمة X 100 \$0	حد الجهة	قيمة المساهمة X 1000 \$	حد بند الموازنة	دورها	اسم الجهة	حد القسم المعني	متمنى	محتمل	مضمون	الرابعة	الثالثة	الثانية	الأولى						
200	سلطة الطاقة	100	كهرباء	اداري فني مالي	سلطة الطاقة	قسم الكهرباء	0	20 0	1 0 0	100	1 0 0	0	10 0	300	EI-03-2	استبدال الضغط العالي الهوائي الى ارضي		أرضية	

الجهة المرشحة لتمويل المشاريع المضمونة والمحتملة فقط				الجهة المرشحة للتنفيذ			تصنيف المشروع حسب توفر التمويل			خطة 2023-2026				التكلفة التقديرية X 100 \$0	رقم مكون البرنامج/ المشروع	اسم مكون البرنامج ج/ المشروع ع	رقم البرنامج	إسم البرنامج	المجال التنموي
غير الهيئة المحلية		الهيئة المحلية		غير الهيئة المحلية/الشريك		الهيئة المحلية	مضمون	محتمل	متمنى	الصرف السنوي									
قيمة المساهمة X 100 \$0	حد الجهة	قيمة المساهمة X 1000 \$	حد بند الموازنة	اسم الجهة	اسم الجهة	الرابعة				الثالثة	الثانية	الأولى							
100	سلطة الطاقة	100	كهرباء	اداري فني مالي	بلدية بيت فوريك	قسم الكهرباء	0	10 0	1 0 0	0	1 0 0	100	0	200	EI-03-3	صيانة وتغيير الشبكات القديمة إلى نظام ABC) .			

الجهة المرشحة لتمويل المشاريع المضمونة والمحتملة فقط				الجهة المرشحة للتنفيذ			تصنيف المشروع حسب			خطة 2023-2026				التكلفة التقديرية X 100 \$0	رقم مكون البرنامج/ المشروع	اسم مكون البرنامج ج/ المشروع ع	رقم البرنامج	إسم البرنامج	المجال التنموي
غير الهيئة المحلية		الهيئة المحلية		غير الهيئة المحلية/الشريك		الهيئة المحلية	توفر التمويل			الصرف السنوي									
قيمة المساهمة X 100 \$0	حدد الجهة	قيمة المساهمة X 1000 \$	حدد بند الموازنة	دورها	اسم الجهة	حدد القسم المعني	متمنى	محتفل	مضمون	الرابعة	الثالثة	الثانية	الأولى						
0	-	200	تصريف مياه الامطار	-	-	الهندسة	0	100	1000	50	50	100	0	200	EI-04-1	اضافة خطوط تصريف مياه الامطار	EI-04	تطوير نظام تصريف مياه الامطار	

الجهة المرشحة لتمويل المشاريع المضمونة والمحتملة فقط				الجهة المرشحة للتنفيذ				تصنيف المشروع حسب توفر التمويل			خطة 2023-2026				التكلفة التقديرية X 100 \$0	رقم مكون البرنامج/ المشروع	اسم مكون البرنامج ج/ المشروع ع	رقم البرنامج	إسم البرنامج	المجال التنموي
غير الهيئة المحلية		الهيئة المحلية		غير الهيئة المحلية/الشريك		الهيئة المحلية	توفر التمويل			الصرف السنوي										
قيمة المساهمة X 100 \$0	حد الجهة	قيمة المساهمة X 1000 \$	حد بند الموازنة	اسم الجهة	دورها	حد القسم المعني	متمنى	محتفل	مضمون	الرابعة	الثالثة	الثانية	الأولى	رقم مكون البرنامج/ المشروع	اسم مكون البرنامج ج/ المشروع ع	رقم البرنامج	إسم البرنامج	المجال التنموي		
1975		680				10 50	1170	435	132 5	45 0	73 0	15 0	2655	المجموع الجزئي						
400	وزارة التربية والتعليم	0	التعليم	اداري فني مالي	وزارة التربية والتعليم	الشؤون الادارية	0	40 0	0	200	2 0 0	0	0	400	LE-01-1	بناء فرع مهني	LE	توفير	تنمية الاقتصاد المحلي	

الجهة المرشحة لتمويل المشاريع المضمونة والمحتملة فقط		الجهة المرشحة للتنفيذ		تصنيف المشروع حسب توفر التمويل			خطة 2023-2026				التكلفة التقديرية X 100 \$0	رقم مكون البرنامج/ المشروع	اسم مكون البرنامج ج/ المشروع ع	رقم البرنامج	إسم البرنامج	المجال التنموي	
الهيئة المحلية		غير الهيئة المحلية/الشريك		مضمون	محتمل	متمنى	الأولى	الثانية	الثالثة	الرابعة							
قيمة المساهمة X 100 \$0	حد الجهة	قيمة المساهمة X 1000 \$	حد بند الموازنة								دورها	اسم الجهة	حدد القسم المعني				
100	وزارة التربية والتعليم	0	التعليم	مالي	وزارة التربية والتعليم	الشؤون الادارية	0	100	0	0	0	100	LE-01-2	توريد الفرع المهني بالتجهيزات اللوجستية اللازمة للتشغيل	01	مرافق عامة للتعليم المهني	

الجهة المرشحة لتمويل المشاريع المضمونة والمحتملة فقط			الجهة المرشحة للتنفيذ				تصنيف المشروع حسب توفر التمويل			خطة 2023-2026				التكلفة التقديرية X 100 \$0	رقم مكون البرنامج/ المشروع	اسم مكون البرنامج ج/ المشروع ع	رقم البرنامج	إسم البرنامج	المجال التنموي
غير الهيئة المحلية		الهيئة المحلية	غير الهيئة المحلية/الشريك		الهيئة المحلية	توفر التمويل			الصرف السنوي										
قيمة المساهمة X 100 \$0	حد الجهة	قيمة المساهمة X 1000 \$	حدد بند الموازنة	دورها	اسم الجهة	حدد القسم المعني	متمنى	محتفل	مضمون	الرابعة	الثالثة	الثانية	الأولى						
8	وزارة الزراعة	0	البيئة	اداري فني مالي	وزارة الزراعة	الصحة	0	8	0	2	3	3	0	8	LE-02-1	توريد المزارعين بالأسمدة والاسمدة	LE - 02	زيادة رقعة الأراضي الزراعية المستصلحة	
100	وزارة الزراعة + مركز أبحاث الأراضي	0	البيئة	اداري فني مالي	وزارة الزراعة + مركز أبحاث الأراضي	الهندسة	0	10	0	50	50	0	0	100	LE-02-2	حفر ابار زراعية			

الجهة المرشحة لتمويل المشاريع المضمونة والمحتملة فقط			الجهة المرشحة للتنفيذ				تصنيف المشروع حسب توفر التمويل			خطة 2023-2026				التكلفة التقديرية X 100 \$0	رقم مكون البرنامج/ المشروع	اسم مكون البرنامج ج/ المشروع ع	رقم البرنامج	إسم البرنامج	المجال التنموي
غير الهيئة المحلية		الهيئة المحلية	غير الهيئة المحلية/الشريك		الهيئة المحلية	توفر التمويل			الصرف السنوي										
قيمة المساهمة X 100 \$0	حدد الجهة	قيمة المساهمة X 1000 \$	حدد بند الموازنة	دورها	اسم الجهة	حدد القسم المعني	متمنى	محتمل	مضمون	الرابعة	الثالثة	الثانية	الأولى						
100	مركز أبحاث الأراضي	0	البيئة	اداري فني مالي	وزارة الزراعة + مركز أبحاث الأراضي	الهندسة	0	10 0	0	0	50	50	0	100	LE-02-3	استصد لاح أراضي البور			

الجهة المرشحة لتمويل المشاريع المضمونة والمحتملة فقط			الجهة المرشحة للتنفيذ				تصنيف المشروع حسب توفر التمويل			خطة 2023-2026				التكلفة التقديرية X 100 \$0	رقم مكون البرنامج/ المشروع	اسم مكون البرنامج ج/ المشروع ع	رقم البرنامج	إسم البرنامج	المجال التنموي
غير الهيئة المحلية		الهيئة المحلية	غير الهيئة المحلية/الشريك		الهيئة المحلية	توفر التمويل			الصرف السنوي										
قيمة المساهمة X 100 \$0	حدد الجهة	قيمة المساهمة X 1000 \$	حدد بند الموازنة	دورها	اسم الجهة	حدد القسم المعني	متمنى	محتفل	مضمون	الرابعة	الثالثة	الثانية	الأولى						
120	الحكومة الهولندية	30		اداري	وزارة الزراعة + مركز أبحاث الأراضي	الهندسة	0		1 5 0	0	0	0	15 0	150	LE-02-4	شق وتأهيل طرق زراعية			

الجهة المرشحة لتمويل المشاريع المضمونة والمحتملة فقط				الجهة المرشحة للتنفيذ			تصنيف المشروع حسب توفر التمويل			خطة 2023-2026				التكلفة التقديرية X 100 \$0	رقم مكون البرنامج/ المشروع	اسم مكون البرنامج ج/ المشروع ع	رقم البرنامج	إسم البرنامج	المجال التنموي
غير الهيئة المحلية		الهيئة المحلية		غير الهيئة المحلية/الشريك		الهيئة المحلية	توفر التمويل			الصرف السنوي									
قيمة المساهمة X 100 \$0	حد الجهة	قيمة المساهمة X 1000 \$	حد بند الموازنة	اسم الجهة	اسم الجهة	حد القسم المعني	متمنى	محتفل	مضمون	الرابعة	الثالثة	الثانية	الأولى	رقم مكون البرنامج/ المشروع	اسم مكون البرنامج ج/ المشروع ع	رقم البرنامج	إسم البرنامج	المجال التنموي	
828	30					0	708	150	35 2	30 3	53	15 0	858	المجموع الجزئي					
0	وزارة التربية	300		الأراضي	اداري فني	وزارة التربية	المالية	0	0	3 0 0	0	0	150	15 0	300	SD - 01	تطوير المرافق التعليمية بالبلدة	المجال الاجتماعي	

الجهة المرشحة لتمويل المشاريع المضمونة والمحتملة فقط			الجهة المرشحة للتنفيذ			تصنيف المشروع حسب توفر التمويل			خطة 2023-2026				التكلفة التقديرية X 100 \$0	رقم مكون البرنامج/ المشروع	اسم مكون البرنامج ج/ المشروع ع	رقم البرنامج	إسم البرنامج	المجال التنموي
غير الهيئة المحلية		الهيئة المحلية	غير الهيئة المحلية/الشريك		الهيئة المحلية	توفر التمويل			الصرف السنوي									
قيمة المساهمة X 100 \$0	حد الجهة	قيمة المساهمة X 1000 \$	حدد بند الموازنة	اسم الجهة دورها	حدد القسم المعني	متمنى	محتفل	مضمون	الرابعة	الثالثة	الثانية	الأولى						
0	- وزارة التربية	60	صيانة المدارس	اداري فني ومالي	وزارة التربية	الهندسة	0	60	0	10	20	30	0	60	SD-01-2	صيانة جميع المدارس القائمة.		
100 0	وزارة التربية	0	-	اداري فني ومالي -	وزارة لتربية	الهندسة	0	1000	0	500	500	0	0	1000	SD-01-3	بناء مدرسة نوجدية جديدة		

الجهة المرشحة لتمويل المشاريع المضمونة والمحتملة فقط			الجهة المرشحة للتنفيذ				تصنيف المشروع حسب توفر التمويل			خطة 2023-2026				التكلفة التقديرية X 100 \$0	رقم مكون البرنامج/ المشروع	اسم مكون البرنامج ج/ المشروع ع	رقم البرنامج	إسم البرنامج	المجال التنموي
غير الهيئة المحلية		الهيئة المحلية		غير الهيئة المحلية/الشريك		الهيئة المحلية			الصرف السنوي										
قيمة المساهمة X 100 \$0	حدد الجهة	قيمة المساهمة X 1000 \$	حدد بند الموازنة	دورها	اسم الجهة	حدد القسم المعني	متمنى	محتمل	مضمون	الرابعة	الثالثة	الثانية	الأولى						
0		300		اداري فني ومالي -	الشؤون الادارية	المجلس البيدي	0	30 0	0	150	1 5 0	0	0	300	SD-02-1	شراء أرض لبناء مركز مركز صحي	SD - 02	توفير خدمات صحية شاملة للمواطنين	

الجهة المرشحة لتمويل المشاريع المضمونة والمحتملة فقط				الجهة المرشحة للتنفيذ			تصنيف المشروع حسب توفر التمويل			خطة 2023-2026				التكلفة التقديرية X 100 \$0	رقم مكون البرنامج/ المشروع	اسم مكون البرنامج ج/ المشروع ع	رقم البرنامج	إسم البرنامج	المجال التنموي
غير الهيئة المحلية		الهيئة المحلية		غير الهيئة المحلية/الشريك		الهيئة المحلية	توفر التمويل			الصرف السنوي									
قيمة المساهمة X 100 \$0	حدد الجهة	قيمة المساهمة X 1000 \$	حدد بند الموازنة	دورها	اسم الجهة	حدد القسم المعني	متمنى	محتفل	مضمون	الرابعة	الثالثة	الثانية	الأولى						
170 0	الصناديق العربية	-	-	اداري فني ومالي	وزارة الصحة	المجلس البلدي	1700	0	0	1000	7 0 0	0	0	1700	SD-02-1	بناء مركز صحي شامل			

الجهة المرشحة لتمويل المشاريع المضمونة والمحتملة فقط				الجهة المرشحة للتنفيذ			تصنيف المشروع حسب توفر التمويل			خطة 2023-2026				التكلفة التقديرية X 100 \$0	رقم مكون البرنامج/ المشروع	اسم مكون البرنامج ج/ المشروع ع	رقم البرنامج	إسم البرنامج	المجال التنموي
غير الهيئة المحلية		الهيئة المحلية		غير الهيئة المحلية/الشريك		الهيئة المحلية	متمنى	محتمل	مضمون	الرابعة	الثالثة	الثانية	الأولى						
قيمة المساهمة X 100 \$0	حد الجهة	قيمة المساهمة X 1000 \$	حد بند الموازنة	دورها	اسم الجهة	حد القسم المعني													
-	-	300		اداري فني	الاتحاد العام المعاقين	المجلس البلدي	0	30 0	0	0	0	3 0 0	0	300	SD-03-1	شراء أرض لبناء مركز تأهيل معاقين	SO - 03	توفير مراكز تأهيل لذوي الإعاقة	

الجهة المرشحة لتمويل المشاريع المضمونة والمحتملة فقط				الجهة المرشحة للتنفيذ			تصنيف المشروع حسب توفر التمويل			خطة 2023-2026				التكلفة التقديرية X 100 \$0	رقم مكون البرنامج/ المشروع	اسم مكون البرنامج ج/ المشروع ع	رقم البرنامج	إسم البرنامج	المجال التنموي
غير الهيئة المحلية		الهيئة المحلية		غير الهيئة المحلية/الشريك		الهيئة المحلية	توفر التمويل			الصرف السنوي									
قيمة المساهمة X 100 \$0	حد الجهة	قيمة المساهمة X 1000 \$	حد بند الموازنة	دورها	اسم الجهة	حد القسم المعني	متمنى	محتمل	مضمون	الرابعة	الثالثة	الثانية	الأولى						
500	الصناديق العربية	-	-	اداري فني	الاتحاد العام المعاقين	الشؤون الادارية	0	50 0	0	500	0		0	500	SD-03-2	بناء مركز تأهيل معاقين			
3200		960				17 00	2160	300	216 0	16 70	18 0	15 0	4160	المجموع الجزئي					

الجهة المرشحة لتمويل المشاريع المضمونة والمحتملة فقط				الجهة المرشحة للتنفيذ			تصنيف المشروع حسب توفر التمويل			خطة 2023-2026				التكلفة التقديرية X 100 \$0	رقم مكون البرنامج/ المشروع	اسم مكون البرنامج ج/ المشروع ع	رقم البرنامج	إسم البرنامج	المجال التنموي
غير الهيئة المحلية		الهيئة المحلية		غير الهيئة المحلية/الشريك		الهيئة المحلية	توفر التمويل			الصرف السنوي									
قيمة المساهمة X 100 \$0	حدد الجهة	قيمة المساهمة X 1000 \$	حدد بند الموازنة	دورها	اسم الجهة	حدد القسم المعني	متمنى	محتفل	مضمون	الرابعة	الثالثة	الثانية	الأولى						
0	0	30	-	اداري فني	-	الهندسة	0	30	0	0	30	0	0	30	GG-01-02	حوسبة نظام البلدية للدائرة الهندسية	توفير خدمات طارئة في البلدة	الإدارة والحكم الرشيد	

الجهة المرشحة لتمويل المشاريع المضمونة والمحتملة فقط			الجهة المرشحة للتنفيذ				تصنيف المشروع حسب توفر التمويل			خطة 2023-2026				التكلفة التقديرية X 100 \$0	رقم مكون البرنامج/ المشروع	اسم مكون البرنامج ج/ المشروع ع	رقم البرنامج	إسم البرنامج	المجال التنموي
غير الهيئة المحلية		الهيئة المحلية	غير الهيئة المحلية/الشريك		الهيئة المحلية	توفر التمويل			الصرف السنوي										
قيمة المساهمة X 100 \$0	حد الجهة	قيمة المساهمة X 1000 \$	حد بند الموازنة	دورها	اسم الجهة	حد القسم المعني	متمنى	محتفل	مضمون	الرابعة	الثالثة	الثانية	الأولى						
70	وزارة الصحة والبيئة	-	-	- اداري مالي فني	وزارة الصحة والبيئة	الصحة	0	70	0	70	0	0	0	70	GG-01-02	شراء وتجهيز سيارة اسعاف عدد 1			
120	صندوق الهيئات المحلية	-	-	اداري فني مالي	صندوق الهيئات المحلية	الهندسة	0	120	0	0	0	120	0	120	GG-01-03	شراء حفار عجل			

الجهة المرشحة لتمويل المشاريع المضمونة والمحتملة فقط				الجهة المرشحة للتنفيذ			تصنيف المشروع حسب توفر التمويل			خطة 2023-2026				التكلفة التقديرية X 100 \$0	رقم مكون البرنامج/ المشروع	اسم مكون البرنامج ج/ المشروع ع	رقم البرنامج	إسم البرنامج	المجال التنموي
غير الهيئة المحلية		الهيئة المحلية		غير الهيئة المحلية/الشريك		الهيئة المحلية	متمنى	محتفل	مضمون	الرابعة	الثالثة	الثانية	الأولى						
قيمة المساهمة X 100 \$0	حد الجهة	قيمة المساهمة X 1000 \$	حد بند الموازنة	دورها	اسم الجهة	حد القسم المعني													
200	الصناديق العربية	-	-	اداري فني	الدفاع المدني	المجلس البلدي	0	20 0	0	200	0	0	0	200	GG-01-4	شراء سيارة اطفاء			
-	-	60	الانمائية	اداري فني مالي	البلدية	الهندسة	0	60	0	0	0	60	0	60	GG-01-5	شراء أجهزة رفع مساحي لقسم الهندسة			

الجهة المرشحة لتمويل المشاريع المضمونة والمحتملة فقط				الجهة المرشحة للتنفيذ			تصنيف المشروع حسب توفر التمويل			خطة 2023-2026				التكلفة التقديرية X 100 \$0	رقم مكون البرنامج/ المشروع	اسم مكون البرنامج ج/ المشروع ع	رقم البرنامج	إسم البرنامج	المجال التنموي
غير الهيئة المحلية		الهيئة المحلية		غير الهيئة المحلية/الشريك		الهيئة المحلية	توفر التمويل			الصرف السنوي									
قيمة المساهمة X 100 \$0	حد الجهة	قيمة المساهمة X 1000 \$	حد بند الموازنة	دورها	اسم الجهة	حد القسم المعني	متمنى	محتفل	مضمون	الرابعة	الثالثة	الثانية	الأولى						
0	0	25	مشروع حوكمة البلدية	اداري فني مالي	البلدية	الهندسة	0	25	0	0	2 5	0	0	25	GG-01-6	شراء أجهزة ومعدات لوجستية للقسم الهندسي			

الجهة المرشحة لتمويل المشاريع المضمونة والمحتملة فقط				الجهة المرشحة للتنفيذ			تصنيف المشروع حسب توفر التمويل			خطة 2023-2026				التكلفة التقديرية X 100 \$0	رقم مكون البرنامج/ المشروع	اسم مكون البرنامج ج/ المشروع ع	رقم البرنامج	إسم البرنامج	المجال التنموي
غير الهيئة المحلية		الهيئة المحلية		غير الهيئة المحلية/الشريك		الهيئة المحلية	توفر التمويل			الصرف السنوي									
قيمة المساهمة X 100 \$0	حد الجهة	قيمة المساهمة X 1000 \$	حد بند الموازنة	دورها	اسم الجهة	حد القسم المعني	متمنى	محتفل	مضمون	الرابعة	الثالثة	الثانية	الأولى						
0	-	15	مشروع ترقيم الأبنية والشوارع	اداري فني مالي	-	المجلس البلدي	0	15	0	5	5	5	0	15	GG-02-1	تنفيذ أنشطة لرفع قدرات وكفاءة البلدية في إدارة وتقديم الخدمات	G G- 02	تطبيق نظام البلدية الالكترونية (E- SERVI CES	

الجهة المرشحة لتمويل المشاريع المضمونة والمحتملة فقط			الجهة المرشحة للتنفيذ				تصنيف المشروع حسب توفر التمويل			خطة 2023-2026				التكلفة التقديرية X 100 \$0	رقم مكون البرنامج/ المشروع	اسم مكون البرنامج ج/ المشروع ع	رقم البرنامج	إسم البرنامج	المجال التنموي
غير الهيئة المحلية		الهيئة المحلية	غير الهيئة المحلية/الشريك		الهيئة المحلية	توفر التمويل			الصرف السنوي										
قيمة المساهمة X 100 \$0	حد الجهة	قيمة المساهمة X 1000 \$	حد بند الموازنة	اسم الجهة	اسم الجهة	حد القسم المعني	متمنى	محتفل	مضمون	الرابعة	الثالثة	الثانية	الأولى						
50	صندوق البلديات	-	مشروع GIS	اداري فني مالي	قطاع خاص	الهندسة	0	50	0	25	2 5	0	0	50	GG-02-2	تنفيذ وشراء أجهزة وأنظمة محواسب ة لكافة الدوائر والأقسا م بالبلدية			
440		130				0	570	0	300	85	18	0	570	المجموع الجزئي					

مصفوفة خطة التنفيذ السنوية

تحضيرات لازمة للتنفيذ (دراسات جدوى/ مقترحات بنود / مرجعية/ وثائق عطاء)*	الجهة المرشحة للتمويل				الجهة المرشحة للتنفيذ/الإشراف		خطة العام 2023				التكلفة التقديرية X \$1000	رقم المشروع	اسم المشروع	إسم البرنامج ورقمه	
	غير الهيئة المحلية		الهيئة المحلية		غير الهيئة المحلية/الشريك		الصفء الربع سنوي								
	قيمة المساهمة	حدد	قيمة المساهمة	حدد بند الموازنة	دورها	حدد الجهة	حدد القسم المعني	الربع الرابع	الربع الثالث	الربع الثاني					الربع الأول
البيئة والبنى التحتية															
وثائق عطاء، مخططات	-	-	25	مخصص مشروع الكهرباء	-	-	الكهرباء	25	25	0	0	50	EI-01-1	إضافة محولات جديدة	استبدال الشبكات الهوائية بكابلات أرضية
مخططات، وثائق عطاء	-	-	100	مخصص مشروع الكهرباء	-	-	الكهرباء	0	50	50	0	100	EI-03-2	استبدال الضغط العالي الهوائي الى ارضي	

تحييزات لازمة للتنفيد (دراسات جدوى/ مقترحات / بنود مرجعية/ وثائق عطاء)*	الجهة المرشحة للتمويل				الجهة المرشحة للتنفيد/الإشراف			خطة العام 2023				التكلفة التقديرية X \$1000	رقم المشروع	اسم المشروع	اسم البرنامج ورقمه	
	غير الهيئة المحلية		الهيئة المحلية		غير الهيئة المحلية/الشريك		الهيئة المحلية		الصرف الربع سنوي							
	قيمة المساهمة X \$1000	حدد الجهة	قيمة المساهمة \$1000 X	حدد بند الموازنة	دورها	حدد الجهة	حدد القسم المعني	الربع الرابع	الربع الثالث	الربع الثاني	الربع الأول					
			125					25	25	50	0	150		المجموع الجزئي		
المجال الاقتصادي																
مخططات وثائق عطاء	120	الحكومة الهولندية	30	الطرق	اداري فني	مركز أبحاث الأراضي	الهندسة	75	75	0	0	150	LE-02-4	شق وتأهيل طرقزراعية	زيادة رقعة الأراضي الزراعية المستصلحة	

تحضيرات لازمة للتنفيد (دراسات جدوى/ مقترحات / بنود مرجعية/ وثائق عطاء*)	الجهة المرشحة للتمويل				الجهة المرشحة للتنفيد/الإشراف			خطة العام 2023				التكلفة التقديرية X \$1000	رقم المشروع	اسم المشروع	اسم البرنامج ورقمه		
	غير الهيئة المحلية		الهيئة المحلية		غير الهيئة المحلية/الشريك		الهيئة المحلية		الصرف الربع سنوي								
	قيمة المساهمة X \$1000	حدد الجهة	قيمة المساهمة \$1000 X	حدد بند الموازنة	دورها	حدد الجهة	حدد القسم المعني	الربع الرابع	الربع الثالث	الربع الثاني	الربع الأول						
	120		30					75	75	0	0	150		المجموع الجزئي			
المجال الاجتماعي																	
قرار مجلس بلدي	0	0	150	شراء أراضي	اداري فني	وزارة التربية والتعليم	المجلس البلدي	75	75	0	0	150	SD-01-1	شراء أراضي لبناء مدارس جديدة	تطوير المرافق التعليمية		

تضيرات لازمة للتنفيد (دراسات جدوى/ مقترحات / بنود مرجعية/ وثائق عطاء*)	الجهة المرشحة للتمويل				الجهة المرشحة للتنفيد/الإشراف			خطة العام 2023				التكلفة التقديرية X \$1000	رقم المشروع	اسم المشروع	إسم البرنامج ورقمه	
	غير الهيئة المحلية		الهيئة المحلية		غير الهيئة المحلية/الشريك		الهيئة المحلية		الصرف الربع سنوي							
	قيمة المساهمة X \$1000	حدد الجهة	قيمة المساهمة \$1000 X	حدد بند الموازنة	دورها	حدد الجهة	حدد القسم المعني	الربع الرابع	الربع الثالث	الربع الثاني	الربع الأول					
																بالبلدة
	0	0	150				75	75	0	0	150	المجموع الجزئي				
	120		305				175	200	50	0	425	مجموع الإنفاق الكلي للعام 2023				

مصفوفة المتابعة والتقييم

الجهة المسؤولة عن متابعة قياس المؤشر	أداة القياس	مصدر المعلومات	القيمة المنشودة للمؤشر على امتداد سنوات الخطة				القيمة الحالية للمؤشر	مؤشرات القياس	اسم المشروع
			الرابعة	الثالثة	الثانية	الأولى			
مجال البيئة والبنى التحتية									
قسم الهندسة	سجلات الأصول الثابتة خرائط شبكة المياه في البلدية	قسم الهندسة	49	46	43	40	40	طول شبكة المياه المؤهلة	تمديد شبكات مياه جديدة ومؤهلة فنياً. بطول 9 كم
قسم الهندسة	سجلات الأصول الثابتة خرائط الطرق في البلدية	قسم الهندسة	1	1	0	0	1	عدد الخزانات المراد بناؤها	بناء خزانات مياه جديد في منطقة جبل العين وخزان في حي الشهيد ابو عمار

الجهة المسؤولة عن متابعة قياس المؤشر	أداة القياس	مصدر المعلومات	القيمة المنشودة للمؤشر على امتداد سنوات الخطة				القيمة الحالية للمؤشر	مؤشرات القياس	اسم المشروع
			الرابعة	الثالثة	الثانية	الأولى			
قسم المحاسبية	سجلات نسبة الفاقد بقسم المحاسبية	قسم الهندسة	1	2	2	0	5	طول شبكة المياه المراد صيانتها	صيانة وتغيير وإعادة تأهيل لشبكات المياه القديمة .
قسم الهندسة	سجلات البلدية	قسم الهندسة	1	1	1	0	1	عدد الينايبع المؤهلة	تأهيل ينايبع مياه (متمنى)
قسم الهندسة	خرائط الشبكة في البلدية	قسم الهندسة	0	1	0	0	0	توفر دراسة كاملة	عمل دراسات فنية لمحطة وتوسعة شبكة الصرف الصحي
قسم الهندسة	خرائط الشبكة في البلدية	قسم الهندسة	90	0	0	0	170	نسبة شمولية الشبكة قيد التنفيذ لأحياء البدة	اضافة شبكة صرف صحي للأحياء غير المخدومة
قسم الهندسة	سجلات الأصول الثابتة	قسم الكهرباء	19	1	0	1	17	عدد المحولات	إضافة محولات جديدة
قسم الهندسة	خرائط شبكة الكهرباء بالبلدية	قسم الكهرباء	10	9	7	5	3.4	طول خطوط الكهرباء الأرضية	استبدال الضغط العالي الهوائي الى ارضي
قسم الهندسة	خرائط شبكة الكهرباء بالبلدية	قسم الكهرباء	0	1	2.5	3.5	5	طوول الشبكات	صيانة وتغيير الشبكات القديمة إلى نظام (ABC) .

الجهة المسؤولة عن متابعة قياس المؤشر	أداة القياس	مصدر المعلومات	القيمة المنشودة للمؤشر على امتداد سنوات الخطة				القيمة الحالية للمؤشر	مؤشرات القياس	اسم المشروع
			الرابعة	الثالثة	الثانية	الأولى			
								المستبدلة	
قسم الهندسة	خرائط الشبكة في البلدية	قسم الهندسة	5	1	1	1	2	طول الشبكة القائمة	إضافة خطوط تصريف مياه بالمناطق المنخفضة من البلدة
الباحثة الاجتماعية	المسح الميداني	المسح الميداني	1	0	0	0	0	عدد الأفرع	بناء فرع مهني
الباحثة الاجتماعية	المسح الميداني	المسح الميداني	متوفرة	غير متوفرة	غير متوفرة	غير متوفرة	-	وجود المعدات	تزويد الفرع المهني بالتجهيزات اللوجستية اللازمة للتشغيل
المجلس البلدي	المسح الميداني	المسح الميداني	1	0.5	متوفرة	غير متوفرة	غير متوفرة	توفر الأشتال والأسمدة	تزويد المزارعين بالأشتال والأسمدة
المجلس البلدي	المسح الميداني	المسح الميداني	500	350	0	0	200	عدد الآبار الزراعية	حفر آبار زراعية
المجلس البلدي	المسح الميداني	المسح الميداني	20	30	0	0	50	نسبة أراضي البور	استصلاح أراضي البور (للمناطق التي يمكن الوصول لها)

الجهة المسؤولة عن متابعة قياس المؤشر	أداة القياس	مصدر المعلومات	القيمة المنشودة للمؤشر على امتداد سنوات الخطة				القيمة الحالية للمؤشر	مؤشرات القياس	اسم المشروع
			الرابعة	الثالثة	الثانية	الأولى			
المجلس البلدي	خرائط الطرق الزراعية	قسم الهندسة	0	0	70	60	50	طول الطرق الزراعية	شق وتأهيل طرق زراعية
المجال الاجتماعي									
قسم الهندسة	سجلات البلدية	قسم الهندسة	متوفرة	متوفرة	متوفرة	غير متوفرة	0	توفر ارض جديدة	شراء أراضي لبناء مدارس جديدة
قسم الهندسة	المسح الميداني	سجلات البلدية	8	7	5	0	4	عدد المدارس المؤهلة	صيانة جميع المدارس القائمة.
الباحثة الاجتماعية	سجلات البلدية	قسم الهندسة	9	0	0	0	8	عدد المدارس القائمة	بناء مدرسة نوحية جديدة
الباحثة الاجتماعية	سجلات البلدية	الباحثة الاجتماعية	موجودة	موجودة	غير موجودة	غير موجودة	غير موجودة	وجود قطعة الارض	شراء أرض لبناء مركز صحي
الباحثة الاجتماعية	سجلات البلدية	الباحثة الاجتماعية	1	0	0	0	0	عدد المراكز الشاملة	بناء مركز صحي شامل
لباحثة الاجتماعية	سجلات البلدية	قسم الهندسة	موجودة	موجودة	غير موجودة	غير موجودة	غير موجودة	وجود قطعة الارض	شراء أرض لبناء مركز تاهيل معاقين
الباحثة الاجتماعية	سجلات البلدية	الباحثة الاجتماعية	1	0	0	0	0	عدد المراكز	بناء مركز تاهيل معاقين

الجهة المسؤولة عن متابعة قياس المؤشر	أداة القياس	مصدر المعلومات	القيمة المنشودة للمؤشر على امتداد سنوات الخطة				القيمة الحالية للمؤشر	مؤشرات القياس	اسم المشروع
			الرابعة	الثالثة	الثانية	الأولى			
		الاجتماعية							
مجال الإدارة والحكم الرشيد									
قسم الهندسة	سجلات البلدية	قسم الهندسة		×			غير مكتمل	وجود أنظمة	حوسبة نظام البلدية للدائرة الهندسية
المجلس البلدي	سجلات البلدية	الشؤون الادارية	×				غير مكتمل	وجود سيارة اسعاف	شراء وتجهيز سيارة اسعاف عدد 1
قسم الهندسة	سجلات التسوية	قسم الهندسة			×		غير مكتمل	وجود باجر	شراء حفار عجل
المجلس البلدي	سجلات البلدية	الشؤون الادارية		×			غير مكتمل	وجود الاطفائية	شراء سيارة اطفاء
قسم الهندسة	سجلات البلدية	قسم الهندسة	2	2	2	1	1	عدد أجهزة GPS	شراء أجهزة رفع مساحي لقسم الهندسة.
قسم الهندسة	سجل الأصول الثابتة	الاداره	موجودة	موجودة	غير موجودة	غير موجودة	غير موجودة	وجود أجهزة	شراء أجهزة ومعدات لوجستية للقسم الهندسي
الشؤون الادارية	مسح وتقييم	الإدارة	موجودة	موجودة	موجودة	-	غير موجود	وجود دورات	تنفيذ أنشطة لرفع قدرات وكفاء البلدية في إدارة

الجهة المسؤولة عن متابعة قياس المؤشر	أداة القياس	مصدر المعلومات	القيمة المنشودة للمؤشر على امتداد سنوات الخطة				القيمة الحالية للمؤشر	مؤشرات القياس	اسم المشروع
			الرابعة	الثالثة	الثانية	الأولى			
								تدريب	وتقديم الخدمات
قسم الهندسة	سجلات البلدية	قسم الهندسة	موجودة	موجودة	-	-	-	وجود	تنفيذ وشراء أجهزة وأنظمة محوسبة لكافة الدوائر والأقسام بالبلدية

ملحق رقم (4)

البرامج ومكوناتها/المشاريع التنموية

تابع لوثيقة الخطة التنموية المحلية لبلدة بيت فوريك

2026-2022

بلدة بيت فوريك

قائمة البرامج التنموية

البرامج التنموية	المجالات التنموية
توفير خدمة المياه لكافة أنحاء البلدة	مجال البيئة والبنى التحتية
توفير خدمة الصرف الصحي لكافة أنحاء البلدة	

البرامج التنموية	المجالات التنموية
استبدال الشبكات الهوائية بكابلات أرضية	
تطوير نظام تصريف مياه الأمطار	
توفير مرافق عامة للتعليم المهني	مجال تنمية الاقتصاد المحلي
زيادة رقعة الأراضي الزراعية المستصلحة	
تطوير المرافق التعليمية بالبلدة	مجال التنمية الاجتماعية
توفير خدمات صحية شاملة للمواطنين	
توفير مراكز تأهيل لذوي الإعاقة	
توفير خدمات طارئة في البلدة	مجال الإدارة والحكم الرشيد
تطبيق نظام البلدية الإلكترونية (E-SERVICES)	

المجال التنموي		البيئة والبنى التحتية
اسم البرنامج		توفير خدمة المياه لكافة أنحاء البلدة
EI-01	رقم البرنامج	

1. مقدمة

تعتبر خدمة المياه أحد أهم الخدمات الأكثر أهمية لدى سكان البلدة إن لم تكن أكثرها أهمية إذ أن الماء هو عصب الحياة. تعاني بلدة بيت فوريك من عدم شمولية شبكة المياه لكافة أحياء البلدة نظرا للتوسع العماني الأفقي الذي تتسم به البلدة حيث لا يتناسب توسيع شبكة بصورة طردية ملائمة مع هذا التوسع. ومن هذا المنطلق يجب أن يكون توسعة شبكة المياه على رأس الأولويات خلال الأربع سنوات القادمة وما يترتب على ذلك من ضرورة توفير مصادر مياه جديدة أخرى وكذلك بناء خزانات مياه في مناطق متفرقة من البلدة لتحقيق تلك الغاية بصورة فعالة ، حيث تكمن أهمية تلك الخزانات في تحسين توزيع المياه للأحياء بشكل أفضل ودون تعريض شبكة المياه لأية ضغوط إضافية والتخلص من محطات الضخ لما يترتب على ذلك مصاريف تشغيلية على موازنة البلدية. وعليه فإن البلدية تقوم ومنذ العام المنصرم (2022) بعمل دراسة فنية بالتعاون مع مكتب استشاري متخصص بتحليل وتصميم شبكات المياه بغية حل المشاكل الفنية بشبكة مياه بيت فوريك القديمة وتصميم التوسعات بصورة مدروسة فنيا وعلميا وعمل تدخلات بالشبكة القائمة لزيادة فعالية وديمومة الشبكة بشكل عام.

تغطي شبكة المياه الحالية 90% من معدل الأسر، وهناك ما يقارب 10% من المناطق لا تخدم من الشبكة الجديدة، أما نسبة الفاقد فتصل 20%

2. المؤشرات على النتائج المتوقعة

المؤشر	القيمة الحالية	القيمة المنشودة
طول شبكات المياه الجديدة	40 كم	60 كم
عدد مضخات المياه	2	1
نسبة المناطق المخدومة بالشبكات	%80	100%
عدد الخزانات العاملة في المنطقة	خزان واحد	3
طول الشبكات المياه القديمة التي يجب صيانتها (طول/ كم).	10 كم	5 كم
نسبة الفاقد من المياه	%25	%10
عدد الينايع المؤهلة	1	3

3. مدة التنفيذ المتوقعة للبرنامج:

اربع سنوات

4. الفئات المستهدفة وعدد المستفيدين

15800 نسمة

5. مكونات البرنامج:

المكونات	التكلفة التقديرية \$1000*	اسم الشريك	دوره (اداري، مالي، وفني)
1. بنية تحتية وإنشاءات، وتشمل:			
- تمديد شبكات مياه جديدة ومؤهلة فنياً. بطول 9 كم	320	سلطة المياه / ومانح	مالي وفني
- بناء خزانات مياه جديد في منطقة جبل العين وخزان في حي الشهيد ابو عمار.	300	سلطة المياه / ومانح	مالي وفني
- صيانة وتغير وإعادة تأهيل للشبكات القديمة .	150	سلطة المياه / ومانح	مالي وفني
- تأهيل ينابيع مياه (متمنى)	50	سلطة المياه / ومانح	مالي وفني
2. بناء قدرات وتطوير مؤسسي (تجهيزات ومستلزمات مادية، أنظمة عمل إدارية ومالية وغيرها، تنمية موارد بشرية وتدريب) وتشمل:			
-			
3. دراسات وبحث وتطوير، وتشمل:			
-			
التكلفة الاجمالية	820		
المتوفر منها	0		

6. المدخلات الرئيسية لتنفيذ البرنامج:

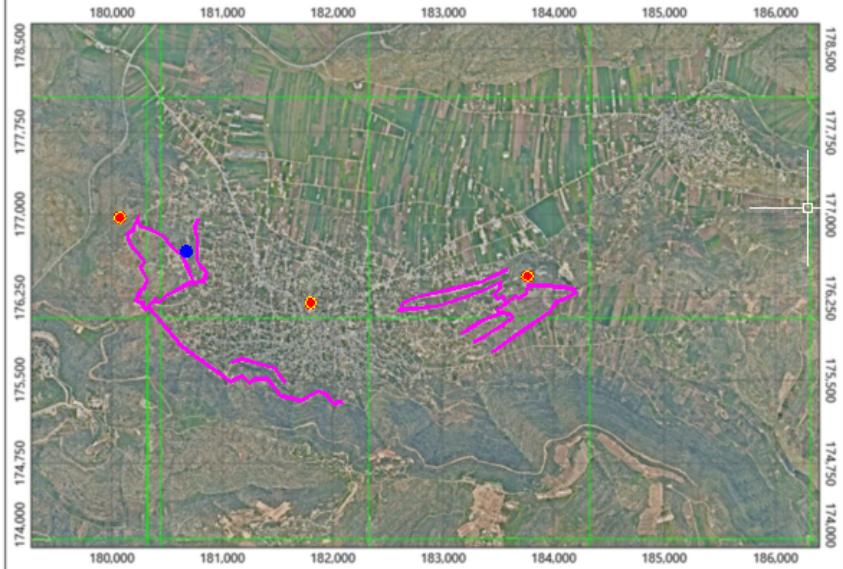
- طواقم فنيين مدربة ومؤهلة.
- آليات وإمكانيات لوجستية.

- شبكات ومواسير مياه مختلفة الاحجام.
- خزانات مياه جديدة.

7. البعد المكاني



Ministry of Local Government



الخطة التكميلية
للعام 2023-2024

- خطوط المنطقة المحيطة
- مواقع الوحدات البلدية
- موقع الوحدة المركزية

1:625.6 0 812.80 1:625.6 Meters Palestine_1923_Palestine_Grid Date: 12/4/2023 9:05 AM
Scale: 1:32,000

Notes

المجال التنموي	البيئة والبنى التحتية
اسم البرنامج	توفير خدمة الصرف الصحي لكافة أنحاء البلدة
رقم البرنامج	EI-02

8. مقدمة

تعتبر البلدية مركز ومصدر الخدمات الأول لتجمعاتها وكونها المسؤولة والمسؤولة الأكبر في تحسين البنية التحتية للتجمع تقع على عاتقها فمن الضروري جدا أن تتمتع البلدية ببنية تحتية ممتازة لخدمات الصرف الصحي تمكنها من تقديم الخدمات لكافة الأحياء بالإضافة لوجود كادر قوي ومؤهل بكل الإمكانيات المادية والمعنوية قادر على تقديم الخدمات في الظروف الطارئة قبل العادية منها.

فالتجمعات السكانية المستهدفة تعاني من عدم وجود شبكة للصرف الصحي لغاية الآن إذ أن المشروع قيد التنفيذ وبجاجة لسنتين على الأقل لتشغيله ناهيك عن الأحياء غير المشمولة بالخدمة في هذه المرحلة وتشكل ما نسبته 25% من مجمل أحياء البلدة ، وما زال سكان البلدة يستخدمون الحفر الامتصاصية، مما يؤدي الى تلث مياه ينابيع الشرب ، نتيجة اختلاط مياه الشرب بمياه المجاري من خلال الحفر الامتصاصية، مع وجود نسب عالية من الكلوريد والنترات والبيوتاسيوم في معظم العينات، (القريبة من مناطق السكن). وكذلك تؤدي إلى انتشار الأمراض والأوبئة المختلفة، وكذلك التسرب إلى المياه الجوفية وتلويثها، وخطرها على الأبنية السكنية، والكلفة المادية العالية لعمليات النضح والنقل، ويتم التخلص منها في الأماكن الزراعية المكشوفة. وتبلغ الكلفة الإجمالية لكل عملية 250 شيكل.

وبناءً على هذه النتائج المذهلة بدأت بلدية بيت فوريك بأعمال شبكة الصرف الصحي، بتمويل من KFW وإشراف مباشر من بلدية نابلس.

9. المؤشرات على النتائج المتوقعة:

المؤشر	القيمة الحالية	القيمة المنشودة
طول شبكة الصرف الصحي قيد التنفيذ	40	60
عدد الحفر الامتصاصية القائمة	3000	750
وحدات المعالجة (القائمة والمقترحة) / القائمة في بيت دجن	2	1

10. مدة التنفيذ المتوقعة للبرنامج:

سنتان

11. الفئات المستهدفة وعدد المستفيدين:

معظم سكان البلدة (12000) نسمة.

12. مكونات البرنامج:

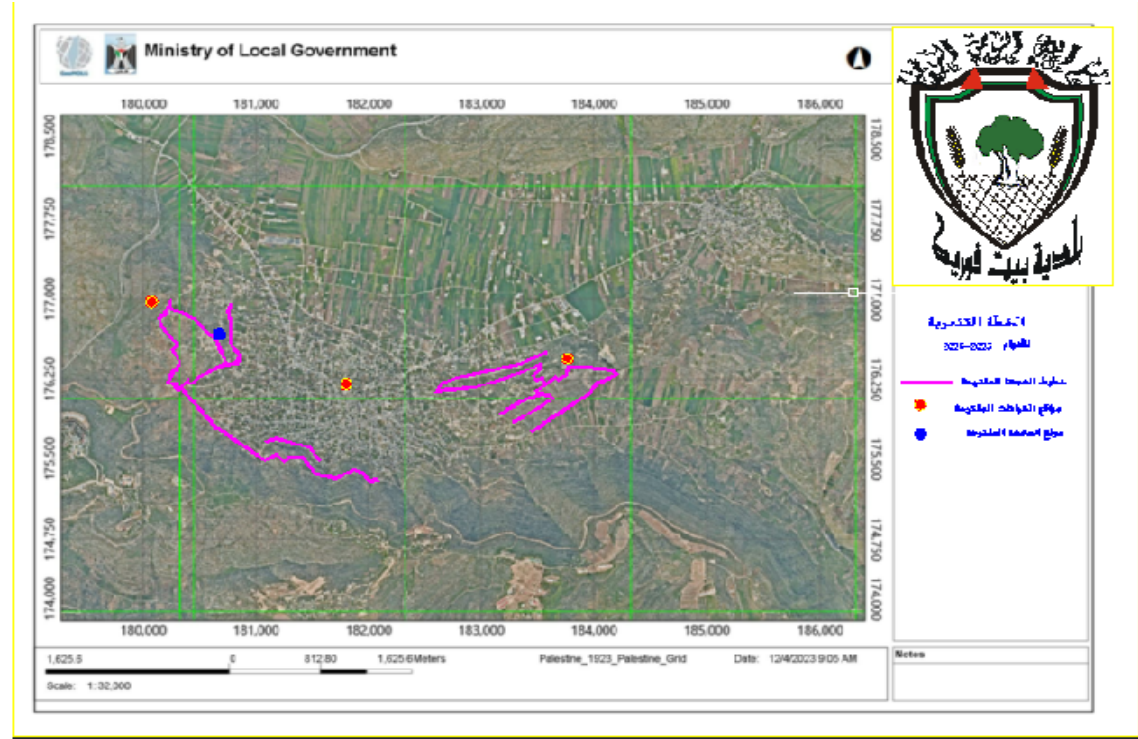
المكونات	التكلفة التقديرية \$1000*	اسم الشريك	دوره (اداري، مالي، وفني)
1. بنية تحتية وإنشاءات، وتشمل:			
اضافة شبكة صرف صحي للأحياء غير المخدومة	1000	KFW	اداري، فني، مالي
2. دراسات وبحث وتطوير، وتشمل:			
عمل دراسات فنية لمحطة وتوسعة الشبكة	35	KFW	اداري ، فني
التكلفة الاجمالية	1035		
المتوفر منها	0		

13. المدخلات الرئيسية لتنفيذ البرنامج:

- مدير مشروع،
- مكاتب استشارية
- مخططات ودراسات وحساب كميات أولية
- جدوى اقتصادية واحتساب تكليف تشغيل وصيانة

• آليات وإمكانيات لوجستية.

14. البعد المكاني:



المجال التنموي		البيئة والبنى التحتية
اسم البرنامج	استبدال الشبكات الهوائية بكابلات أرضية	رقم البرنامج
EI-03		

1. مقدمة

تعتبر البلدية مركز ومصدر الخدمات الأول لسكانها وكونها المسؤولة المسؤولة الأكبر في تحسين البنية التحتية للتجمع ويقع على عاتقها، فمن الضروري جدا أن تتمتع البلديات ببنية تحتية ممتازة وأمنة وتمكنها من تقديم الخدمات للمتلقين بالإضافة لوجود كادر قوي ومؤهل بكل الإمكانيات المادية والمعنوية قادر على تقديم الخدمات في الظروف الطارئة قبل العادية منها وبشكل آمن.

إن التيار الكهربائي الذي يخدم بلدة بيت فوريك يمر في معظمه من خلال كابلات هوائية قريبة من أماكن السكن وتكاد تلامس المنازل وخصوصا بأماكن التجاري الطولي حيث البناء يتم على حدود الشوارع حسب النظام ، وهذا يشكل خطرا أنيا على حياة السكان والعاملين بتلك المناطق وخطر مستقبلي لتسببها للأمراض السرطانية نتيجة التعرض الدائم لمجالات التيار الكهربائي على المدى البعيد ، لذا تنظر البلدية للتخلص من شبكات الضغط العالي والمتوسط بالدرجة الأولى واسبدالها بكوابل أرضية لانتهاء تلك الاخطار المذكورة

2. المؤشرات على النتائج المتوقعة

المؤشر	القيمة الحالية	القيمة المنشودة
عدد المحولات العاملة في المنطقة	17	19
طول شبكات الضغط المتوسط والعالي	15 كم	20 كم
طول الشبكات المحولة من هوائي إلى أرضي	4.3 كم	10 كم
طول الشبكات المعاد تأهيلها وصيانتها (طول/ كم)	75 كم	5 كم

3. مدة التنفيذ المتوقعة للبرنامج

اربع سنوات

4. الفئات المستهدفة وعدد المستفيدين:

15500 نسمة

5. مكونات البرنامج:

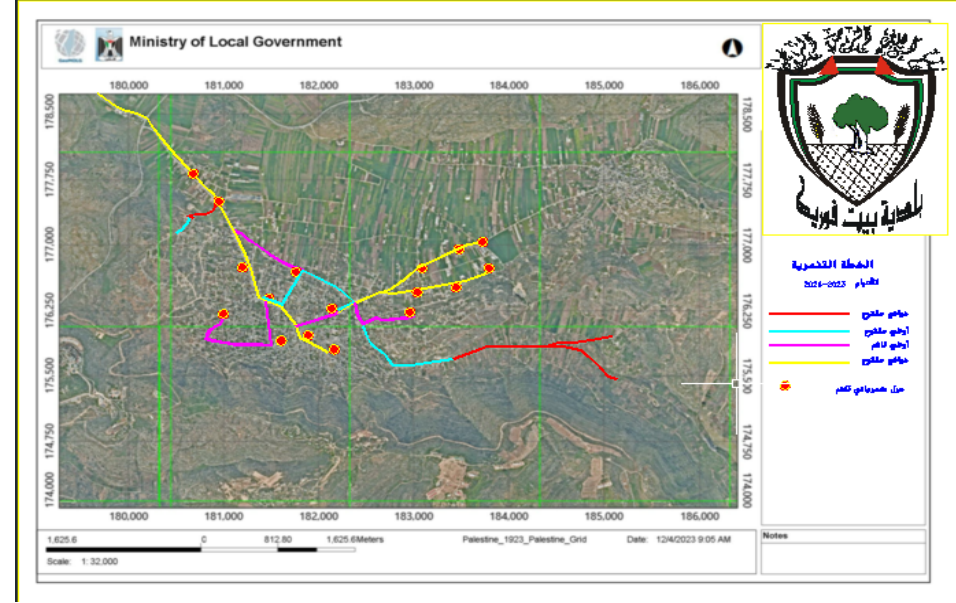
المكونات	التكلفة التقديرية \$1000*	اسم الشريك	دوره (اداري، مالي، وفني)
1. بنية تحتية وإنشاءات، وتشمل:			
إضافة محولات جديدة	100	سلطة الطاقة	مالي وفني
استبدال الضغط العالي الهوائي الى ارضي	300	سلطة الطاقة	مالي وفني
صيانة وتغيير الشبكات القديمة إلى نظام (ABC).	200	سلطة الطاقة	مالي وفني
3. دراسات وبحث وتطوير، وتشمل:			
التكلفة الإجمالية	600		
المتوفر منها	410		

6. المدخلات الرئيسية لتنفيذ البرنامج:

- طواقم فنيين مدربة ومؤهلة.
- آليات وإمكانيات لوجستية.
- أعمدة كهرباء.

- كوابل ضغط متوسط أرضية.
- محولات كهرباء بأحجام مختلفة (توضع في غرف خاصة)

7. البعد المكاني:



		البيئة والبنى التحتية	المجال التنموي
EI-04	رقم البرنامج	تطوير نظام تصريف مياه الأمطار	اسم البرنامج

1. مقدمة

تعتبر البلدية مركز ومصدر الخدمات الأول لسكانها وكونها المسؤولة المسؤولة الأكبر في تحسين البنية التحتية للتجمع ويقع على عاتقها، فمن الضروري جدا أن تتمتع البلديات ببنية تحتية ممتازة وأمنة وتمكنها من تقديم الخدمات للمتلقين بالإضافة لوجود كادر قوي ومؤهل بكل الإمكانيات المادية والمعنوية قادر على تقديم الخدمات في الظروف الطارئة قبل العادية منها وبشكل آمن.

إن ظاهرة التغير المناخي تلقي بظلالها على سكان العالم أجمع لأسباب كثيرة لا مجال لحصرها هنا وبالتالي هذا يؤثر على حياة الناس ويشكل تهديدا على الحياة ، وقد أبدت بلدية بيت فوريك اهتمامات كبيرة حيث قامت بإنشاء نظام تصريف مياه للمناطق المهدة بتدفق سيول المياه منذ عام 2005م من خلال تنفيذ مشاريع متعددة لتصريف مياه الأمطار وتبع ذلك تنفيذ مشاريع جديدة وأخرى مكملة لتطوير تلك الأنظمة لتصريف مياه الامطار ، وتجدر الإشارة أنه كان يتم تضمين بنود خاصة بالموازنة العامة لتنفيذ بمشاريع خاصة بذلك.

2. المؤشرات على النتائج المتوقعة

المؤشر	القيمة الحالية	القيمة المنشودة
طول خطوط التصريف القائمة بالشوارع العامة	2	5
طول عبارات المياه القائمة	150	50

3. مدة التنفيذ المتوقعة للبرنامج

اربع سنوات

4. الفئات المستهدفة وعدد المستفيدين:

15500 نسمة

5. مكونات البرنامج:

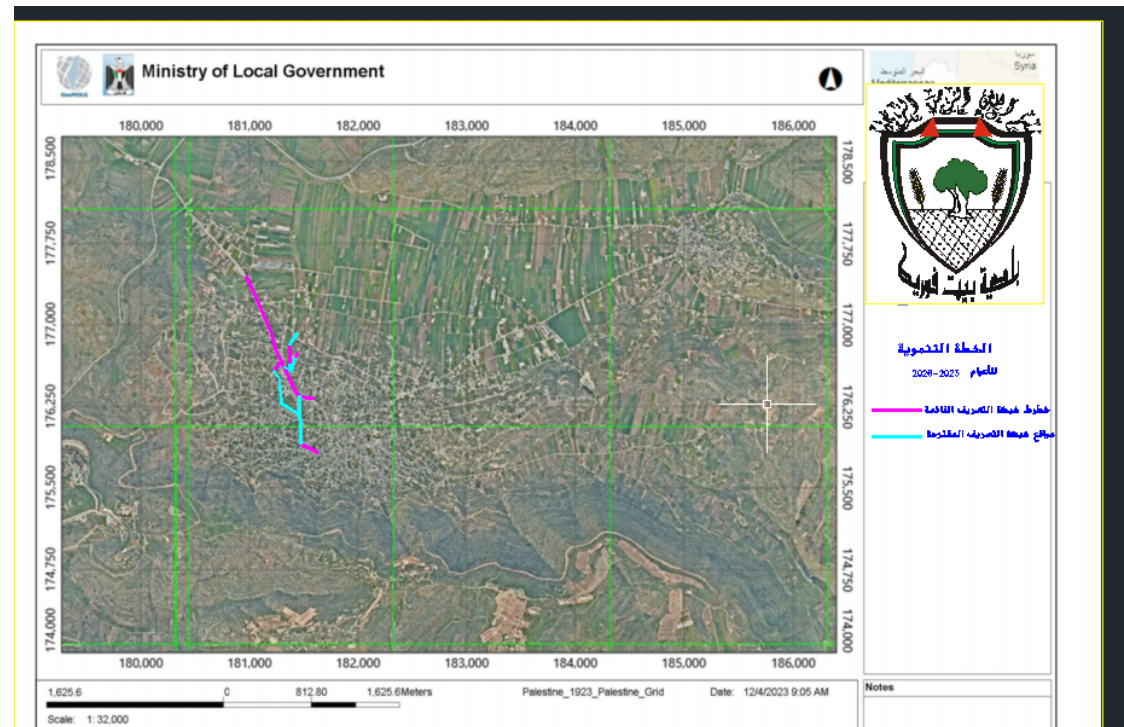
المكونات	التكلفة التقديرية \$1000*	اسم الشريك	دوره (اداري، مالي، وفني)
1. بنية تحتية وإنشاءات، وتشمل:			
اضافة خطوط تصريف مياه بالمناطق المنخفضة من البلدة	200	الحكم المحلي	مالي وفني
3. دراسات وبحث وتطوير، وتشمل:			

		200	التكلفة الاجمالية
		50	المتوفر منها

6. المدخلات الرئيسية لتنفيذ البرنامج:

- طواقم فنيين مدربة ومؤهلة.
- آليات وإمكانيات لوجستية.
- شركات ومقاولات تنفيذية

البعد المكاني:



		تنمية الاقتصاد المحلي	المجال التنموي
LE-01	رقم البرنامج	توفير مرافق عامة للتعليم المهني	اسم البرنامج

1. مقدمة

تعتبر البلدية مركز ومصدر الخدمات الأول لتجمعاتها وكونها المسؤولة المسؤولة الأكبر في تحسين البنية التحتية للتجمع ويقع على عاتقها، فمن الضروري جدا أن تتمتع البلديات ببنية تحتية ممتازة تمكنها من تقديم الخدمات للمتلقين بالإضافة لوجود كادر قوي ومؤهل بكل الإمكانيات المادية والمعنوية قادر على تقديم الخدمات في الظروف الطارئة قبل العادية منها. تعتبر قضية التعليم المهني من القضايا البارزة في بلدة بيت فوريك بسبب عدد الطلاب الكبير الذين يلتحقون بالفرع المهني وشدة الاقبال عليه مما يضطرهم للذهاب الى مدينة نابلس للالتحاق بهذا الفرع من التعليم اذ تفتقر بلدة بيت فوريك والتجمعات السكانية القريبة منها لمرافق تعليمية متخصصة لهذا النوع من التعليم ، وتكمن أهمية التعليم المهني في اعداد طلبة قادرين لرفد سوق العمل بالقوى العاملة وبالتالي دفع عجلة الاقتصادي المحلي والوطني للأمام.

2. المؤشرات على النتائج المتوقعة

المؤشر	القيمة الحالية	القيمة المنشودة
عدد أفرع التعليم المهني	0	2

3. مدة التنفيذ المتوقعة للبرنامج

اربع سنوات

4. الفئات المستهدفة وعدد المستفيدين

15800 نسمة

5. مكونات البرنامج:

المكونات	التكلفة التقديرية \$1000*	اسم الشريك	دوره (اداري، مالي، وفني)
1. بنية تحتية وإنشاءات، وتشمل:			
بناء فرع مهني	400	وزارة التربية والتعليم	مالي وفني
2. بناء قدرات وتطوير مؤسسي (تجهيزات ومستلزمات مادية، أنظمة عمل إدارية ومالية وغيرها، تنمية موارد بشرية وتدريب) وتشمل:			
تزويد الفرع المهني بالتجهيزات اللوجستية اللازمة للتشغيل.	100		
3. دراسات وبحث وتطوير، وتشمل:			
-			
التكلفة الاجمالية	500		
المتوفر منها	0		

6. المدخلات الرئيسية لتنفيذ البرنامج

- طواقم فنيين مدربة ومؤهلة للإشراف على التنفيذ.
- آليات وإمكانيات لوجستية تعليمية.
- المال المتوفر من المانحين والقطاع الخاص وصندوق البلدية.
- شركات ومقاولات تنفيذية

7. البعد المكاني:

إن هذا الاحتياج من الأنسب بناؤه في مدرسة ذكور بيت فوريك الثانوية للبنين حيث تتوفر مساحات كافية لإنشائه. سيتم توصيف المشروعات مكانياً

		تنمية الاقتصاد المحلي	المجال التنموي
LE-02	رقم البرنامج	زيادة رقعة الأراضي الزراعية المستصلحة	اسم البرنامج

1. مقدمة

تعتبر البلديات مركز ومصدر الخدمات الأول لتجمعاتها وكونها المسؤولة والمسؤولة الأكبر في تحسين البنية التحتية للتجمع ويقع على عاتقها، فمن الضروري جداً أن تتمتع البلديات ببنية تحتية ممتازة تمكنها من تقديم الخدمات للمتلقين بالإضافة لوجود كادر قوي ومؤهل بكل الإمكانيات المادية والمعنوية قادر على تقديم الخدمات في الظروف الطارئة قبل العادية منها. تعتبر بلدة بيت فوريك من البلديات الزراعية وذلك كونها تتمتع بخاصية خصوبة التربة واعتدال المناخ وتوفر الخبرات لدى سكان المنطقة وأيضاً الاهتمام منقطع النظير لأصحاب الأراضي بالحفاظ على هذه الأرض رغم المعوقات التي تعاني منها هذه المنطقة في الفترة الأخيرة وعزوف جيل الشباب عن العمل في هذا القطاع الحيوي والمهم واتجاههم إلى مجالات أخرى وفي الفترة الأخيرة تأثرت المنطقة من ظاهرة انحباس الأمطار لفترات طويلة وعدم كفاية الأمطار المتساقطة كونها اقل من معدلاتها المعتادة مما اثر على غزارة المنتج ونتاج عن ذلك اتجاه المزارعين على الاعتماد بشكل رئيسي على شجرة الزيتون كونها تتحمل الظروف الجوية الصعبة وشح الأمطار. مما أدى الى ظهور هذه كقضية في التخطيط فان القطاع بحاجة إلى تطوير من خلال المشاريع الموضحة أدناه.

2. المؤشرات على النتائج المتوقعة

المؤشر	القيمة الحالية	القيمة المنشودة
مساحة الأراضي الزراعية المروية	30 دونم	100 دونم
طول شبكة الطرق الزراعية	50 كم	70 كم

عدد الابار الزراعية	200	500
طول الجدران الاستنادية المقامة على الأراضي للطرق	20 كم	50 كم
عدد مرات توزيع الاشتال والاسمدة على المزارعين في السنة	1 مرة	63 مرة

3. مدة التنفيذ المتوقعة للبرنامج

اربع سنوات

4. الفئات المستهدفة وعدد المستفيدين

100 نسمة (طلبة الفرع المهني)

5. مكونات البرنامج:

المكونات	التكلفة التقديرية \$1000*	اسم الشريك	دوره (اداري، مالي، وفني)
1. بنية تحتية وإنشاءات، وتشمل:			
تزويد المزارعين بالاشتال والاسمدة	8	القطاع خاص	مالي وفني
حفر ابار زراعية	100	وزارة الزراعة وNGOS	مالي وفني
استصلاح اراضي البور	100	وزارة الزراعة+ مركز أبحاث الأراضي	مالي وفني
شق وتأهيل طرق زراعية	150	وزارة الزراعة	مالي وفني
2. بناء قدرات وتطوير مؤسسي (تجهيزات ومستلزمات مادية، أنظمة عمل إدارية ومالية وغيرها، تنمية موارد بشرية وتدريب) وتشمل:			

			-
			3. دراسات وبحث وتطوير، وتشمل:
			-
		358	التكلفة الإجمالية
		120	المتوفر منها

6. المدخلات الرئيسية لتنفيذ البرنامج

- طواقم فنيين مدربة ومؤهلة للإشراف على التنفيذ.
- آليات وإمكانيات لوجستية زراعية.
- المال المتوفر من المانحين والقطاع الخاص وصندوق البلدية.
- شركات ومقاولات تنفيذية

7. البعد المكاني:

إن هذا الاحتياج موزعة على في المنطقة المستحدثة على المخطط سيتم توصيف المشروعات مكانياً

		التنمية الإجتماعية	المجال التنموي
SO-01	رقم البرنامج	تطوير المرافق التعليمية بالبلدة	اسم البرنامج

1. مقدمة

تعتبر البلديات مركز ومصدر الخدمات الأول لتجمعاتها وكونها المسؤولة والمسؤولية الأكبر في تحسين البنية التحتية للتجمع ويقع على عاتقها، فمن الضروري جدا أن تتمتع البلديات ببنية تحتية ممتازة تمكنها من تقديم الخدمات للمتلقين بالإضافة لوجود كادر قوي ومؤهل بكل الإمكانيات المادية والمعنوية قادر على تقديم الخدمات في الظروف الطارئة قبل العادية منها. تعتبر المدارس البيت الثاني لأبنائنا فأهميتها تقتضي الاعتناء بها وتطويرها لزوم الرقي بالعملية التعليمية بشكل عام حيث يوجد في المنطقة 8 مدرسة معظمها يحتاج إلى صيانة وإضافة غرف وبعضها يحتاج إلى استبدال والمنطقة بحاجة مدارس جديدة. كل هذا في مجمله ساهم في إبراز الحاجة الملحة إلى الاهتمام بهذا القطاع والعمل على تطوير الخدمات فيه من خلال المشاريع الموضحة أدناه.

2. المؤشرات على النتائج المتوقعة

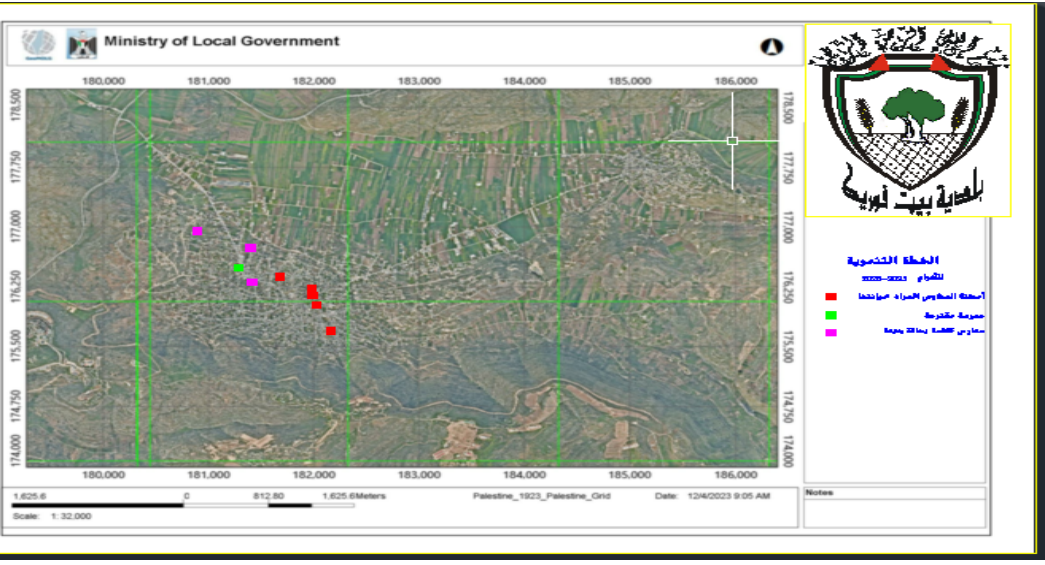
المؤشر	القيمة الحالية	القيمة المنشودة
مساحة الأراضي المتوفرة لبناء المدارس	2.5 دونم	6 دونم
عدد المدارس المجهزة والمؤهلة القائمة	4	8
عدد المدارس القائمة في البلدة	8	10

3. مدة التنفيذ المتوقعة للبرنامج

اربع سنوات

4. الفئات المستهدفة وعدد المستفيدين :

3500 نسمة



5. مكونات البرنامج:

المكونات	التكلفة التقديرية \$1000*	اسم الشريك	دوره (اداري، مالي، وفني)
1. بنية تحتية وإنشاءات، وتشمل:			
شراء أراضي لبناء مدارس جديدة	300		
صيانة جميع المدارس القائمة.	60		
بناء مدرسة نموذجية جديدة	1000		
2. بناء قدرات وتطوير مؤسسي (تجهيزات ومستلزمات مادية، أنظمة عمل إدارية ومالية وغيرها، تنمية موارد بشرية وتدريب) وتشمل:			
طواقم هندسية للإشراف والمتابعة.	متضمنة في التكلفة أعلاه		
3. دراسات وبحث وتطوير، وتشمل:			
مخططات وتصاميم	متضمنة في التكلفة أعلاه		
التكلفة الإجمالية	1360		
المتوفر منها	0		

6. المدخلات الرئيسية لتنفيذ البرنامج

- الكوادر الفنية والإدارية اللازمة للإشراف على للتنفيذ متوفرة في البلدية.
- جزء من المال متوفر بعد.

- الأرض لكافة المدارس المطلوب إنشائها متوفرة مثل مدرسة الزهرة وسط البلدة وبديل الأساسية للبنات كروم الغرابة
 - المعدات سيكون التنفيذ عبر مقاولين.
7. البعد المكاني

		التنمية الإجتماعية	المجال التنموي
SO-02	رقم البرنامج	توفير خدمات صحية شاملة للمواطنين	اسم البرنامج

8. مقدمة

تعتبر البلديات مركز ومصدر الخدمات الأول لتجمعاتها وكونها المسؤولة والمسؤولية الأكبر في تحسين البنية التحتية للتجمع ويقع على عاتقها، فمن الضروري جدا أن تتمتع البلديات ببنية تحتية ممتازة تمكنها من تقديم الخدمات للمتلقين بالإضافة لوجود كادر قوي ومؤهل بكل الإمكانيات المادية والمعنوية قادر على تقديم الخدمات في الظروف الطارئة قبل العادية منها.

تعتبر الصحة بكافة أقسامها أحد أهم الاحتياجات الانسانية الواجب توفرها بشكل فوري ودائم ولذا فإن بلدة بيت فوريك بحاجة الى مركز صحي مؤهل بشكل جيد ويعمل على مدار اليوم ويضم كافة التخصصات اذ يفتقر المركز الصحي القائم على استقلالية المقر وعدم توفر كثير من التخصصات الطبية الهامة وعدم استمرارية الخدمة بشكل دائم وكذلك للكوادر المؤهلة على تشغيله على أكمل وجه.

9. المؤشرات على النتائج المتوقعة

المؤشر	القيمة الحالية	القيمة المنشودة
عدد المراكز الصحية القائمة	1	2
عدد الساعات التي يعمل خلالها المركز القائم	8	24

10. مدة التنفيذ المتوقعة للبرنامج

اربع سنوات

11. الفئات المستهدفة وعدد المستفيدين :

15800 نسمة

12. مكونات البرنامج:

المكونات	التكلفة التقديرية \$1000*	اسم الشريك	دوره (اداري، مالي، وفني)
1. بنية تحتية وإنشاءات، وتشمل:			
شراء أرض لبناء مركز صحي شامل	300		
بناء مركز صحي شامل	1700		
2. بناء قدرات وتطوير مؤسسي (تجهيزات ومستلزمات مادية، أنظمة عمل إدارية ومالية وغيرها، تنمية موارد بشرية وتدريب) وتشمل:			
طواقم هندسية للإشراف والمتابعة.	متضمنة في التكلفة أعلاه		
3. دراسات وبحث وتطوير، وتشمل:			
مخططات وتصاميم	متضمنة في التكلفة أعلاه		
التكلفة الاجمالية	2000		
المتوفر منها			

		التنمية الإجتماعية	المجال التنموي
SO-03	رقم البرنامج	توفير مراكز تأهيل لذوي الإعاقة	اسم البرنامج

1. مقدمة

تعتبر البلديات مركز ومصدر الخدمات الأول لتجمعاتها وكونها المسؤولة والمسؤولية الأكبر في تحسين البنية التحتية للتجمع ويقع على عاتقها، فمن الضروري جدا أن تتمتع البلديات بين 3ية تحتية ممتازة تمكنها من تقديم الخدمات للمتلقين بالإضافة لوجود كادر قوي ومؤهل بكل الإمكانيات المادية والمعنوية قادر على تقديم الخدمات في الظروف الطارئة قبل العادية منها. تعتبر شريحة ذوي الإعاقة من الشرائح المهمشة في المجتمع وغير القادرة على الاندماج والتفاعل بايجابية داخل المجتمع ومن هنا تتبع أهمية تأهيل ذوي الإعاقة على كافة الأصعدة من خلال بناء مركز تأهيل يتم رفده بكوادر مؤهلة قادرة على تشغيله ومدريته للتعامل مع هذه الشريحة على أكمل وجه.

2. المؤشرات على النتائج المتوقعة

المؤشر	القيمة الحالية	القيمة المنشودة
عدد المراكز تأهيل ذوي الإعاقة	0	1

3. مدة التنفيذ المتوقعة للبرنامج

اربع سنوات

4. الفئات المستهدفة وعدد المستفيدين :

442 نسمة

5. مكونات البرنامج:

المكونات	التكلفة التقديرية \$1000*	اسم الشريك	دوره (اداري، مالي، وفني)
1. بنية تحتية وإنشاءات، وتشمل:			
شراء أرض لبناء مركز تأهيل معاقين	300		
بناء مركز تأهيل معاقين	500		
2. بناء قدرات وتطوير مؤسسي (تجهيزات ومستلزمات مادية، أنظمة عمل إدارية ومالية وغيرها، تنمية موارد بشرية وتدريب) وتشمل:			
طواقم هندسية للإشراف والمتابعة.	متضمنة في التكلفة أعلاه		
3. دراسات وبحث وتطوير، وتشمل:			
مخططات وتصاميم	متضمنة في التكلفة أعلاه		
التكلفة الإجمالية	800		
المتوفر منها	0		

		الإدارة والحكم الرشيد	المجال التنموي
GG-01-	رقم البرنامج	توفير خدمات طارئة في البلدة	اسم البرنامج

1. مقدمة

تعتبر البلديات مركز ومصدر الخدمات الأول لتجمعاتها وكونها المسؤولة والمسؤولة الأكبر في تحسين البنية التحتية للتجمع ويقع على عاتقها، فمن الضروري جدا أن تتمتع البلديات ببنية تحتية ممتازة تمكنها من تقديم الخدمات للمتلقين بالإضافة لوجود كادر قوي ومؤهل بكل الإمكانيات المادية والمعنوية قادر على تقديم الخدمات في الظروف الطارئة قبل العادية منها. كل هذا في مجمله ساهم في إبراز الحاجة الملحة إلى الاهتمام بهذا القطاع والعمل على تطوير الخدمات فيه. هنالك حاجة ماسة لشراء مجموعة من الآليات والأجهزة التي تحتاجها البلدة والبلدية لتعزيز قدرتها على التعامل مع حالات الطوارئ وإدارة الكوارث.

2. المؤشرات على النتائج المتوقعة

المؤشر	القيمة الحالية	القيمة المنشودة
عدد معدات البنية التحتية الخاصة بالبلدية (سيارات اسعاف وإطفائية - حفار - رافعة كهرباء).	2	4
عدد الأجهزة والمعدات المساحية الخاصة بالقسم الهندسي.	1	2
عدد الأنظمة المحوسبة والمستخدمة في القسم الهندسي	2	3

3. مدة التنفيذ المتوقعة للبرنامج

اربع سنوات

4. الفئات المستهدفة وعدد المستفيدين

15800 نسمة

5. مكونات البرنامج:

المكونات	التكلفة التقديرية \$1000*	اسم الشريك	دوره (اداري، مالي، فني)
1. بنية تحتية وإنشاءات، وتشمل:			
-			
2. بناء قدرات وتطوير مؤسسي (تجهيزات ومستلزمات مادية، أنظمة عمل إدارية ومالية وغيرها، تنمية موارد بشرية وتدريب) وتشمل:			
حوسبة نظام البلدية للدائرة الهندسية	30	الصناديق العربية، صندوق البلديات	إداري، فني، مالي
شراء وتجهيز سيارات اسعاف عدد 1	70	الصناديق العربية، NGOS	إداري، فني، مالي
شراء حفار عجل	120	الصناديق العربية، صندوق البلديات	إداري، فني، مالي
شراء سيارة اطفاء	200	الصناديق العربية، NGOS	إداري، فني، مالي
شراء أجهزة رفع مساحي لقسم الهندسة	60	الصناديق العربية،	إداري، فني، مالي
شراء أجهزة ومعدات لوجستية للقسم الهندسي	25	الصناديق العربية، صندوق البلديات	إداري، فني، مالي
3. دراسات وبحث وتطوير، وتشمل:			
-			

المكونات	التكلفة التقديرية \$1000*	اسم الشريك	دوره (اداري، مالي، وفني)
التكلفة الاجمالية	505		
المتوفر منها	80	بالموازنة العامة	

6. المدخلات الرئيسية لتنفيذ البرنامج

- الكوادر الفنية والإدارية اللازمة للإشراف على للتنفيذ متوفرة في البلدية.
- جزء من المال متوفر بعد.
- دراسات تطويرية
- المعدات سيكون التنفيذ عبر موردين.

7. البعد المكاني:

مبنى بلدية بيت فوريك ومقرات أخرى

		الإدارة والحكم الرشيد	المجال التنموي
GG-02	رقم البرنامج	تطبيق نظام البلدية الالكترونية (E-SERVICES)	اسم البرنامج

1. مقدمة

تعتبر البلديات مركز ومصدر الخدمات الأول لتجمعاتها وكونها المسؤولة والمسؤولة الأكبر في تحسين البنية التحتية للتجمع ويقع على عاتقها، فمن الضروري جدا أن تتمتع البلديات ببنية تحتية ممتازة تمكنها من تقديم الخدمات للمتلقين بالإضافة لوجود كادر قوي ومؤهل بكل الإمكانيات المادية والمعنوية قادر على تقديم الخدمات الصحيحة وبشكل الكتروني سريع وفعال دون حاجة المواطن للرجوع الى كافة الاقسام والدوائر بالبلدية.

كل هذا في مجمله ساهم في إبراز الحاجة الملحة إلى الاهتمام بهذا القطاع والعمل على تطوير الخدمات فيه من خلال المشاريع الموضحة أدناه.

هنالك حاجة ماسة في البلدية لما يلي:

- أتمتة جميع العمليات المختلفة الفنية والمالية الإدارية من خلال أدلة عمل إجرائية موثقة وتطوير الأوصاف الوظيفية للموظفين، بالإضافة إلى بناء قدرات الموظفين في مجالات العمل الفنية والمالية والإدارية كذلك هنالك حاجة لرفد البلدية بالمعدات والأجهزة المحوسبة.
- تطوير قدرات البلدية (الفنية والبشرية) في مجالات المشتريات، رخص الأبنية ورخص الحرف والصناعات، الصيانة والتشغيل، النفايات الصلبة، الشكاوى والموارد البشرية من أجل تقديم الخدمة للمواطن والرد على الشكاوي بشكل سريع وبطريقة تواصل الكترونية وكأتمثلة على ذلك اصدار نسخ من الرخص الالكترونية
- ، ارسال رسائل الكترونية عبر الأجهزة الذكية بديون ومستحقات المواطن من الذمم الماليةالخ

2. المؤشرات على النتائج المتوقعة

المؤشر	القيمة الحالية	القيمة المنشودة
عدد عدادات المياه / دفع مسبق	0	3000
وجود نظام إدارة المعلومات مالية متكامل	غير موجود	موجود

المؤشر	القيمة الحالية	القيمة المنشودة
وجود نظام محوسب للإيرادات	موجود بشكل جزئي	موجود
وجود نظام ضريبية معارف	موجود بشكل جزئي	موجود
وجود نظام مشتريات متكامل	موجود بشكل جزئي	موجود
وجود نظام محوسب متكامل لرخص البناء ورخص الحرف والصناعات	غير موجود	موجود
وجود تعرفه محدثة للنفايات الصلبة ونظام محوسب لها	غير موجود	موجود
وجود نظام محوسب لاستقبال الشكاوى والرد عليها	موجود بشكل جزئي	موجود

3. مدة التنفيذ المتوقعة للبرنامج

اربع سنوات

4. الفئات المستهدفة وعدد المستفيدين

15000 نسمة.

5. مكونات البرنامج

المكونات	التكلفة التقديرية \$1000*	اسم الشريك	دوره (اداري، مالي، وفني)
1. بنية تحتية وإنشاءات، وتشمل:			

إداري، فني، مالي	وزارة الحكم المحلي	15	تنفيذ أنشطة لرفع قدرات وكفاء البلدية في إدارة وتقديم الخدمات
إداري، فني، مالي	قطاع خاص	50	تنفيذ وشراء أجهزة وأنظمة محوسبة لكافة الدوائر والأقسام بالبلدية
		65	2. بناء قدرات وتطوير مؤسسي (تجهيزات ومستلزمات مادية، أنظمة عمل إدارية ومالية وغيرها، تنمية موارد بشرية وتدريب) وتشمل:
			3. دراسات وبحث وتطوير، وتشمل:
		65	التكلفة الإجمالية
		0	المتوفر منها

6. المدخلات الرئيسية لتنفيذ البرنامج

- الكوادر الفنية والإدارية اللازمة للإشراف على للتنفيذ متوفرة في البلدية.
- دراسات تطويرية
- المعدات سيكون التنفيذ عبر مقاولين.

7. البعد المكاني

مبنى بلدية بيت فوريك

ملحق رقم (5)

توصيف مشاريع السنة الأولى

تابع لوثيقة

الخطة التنموية المحلية لبلدة بيت فوريك

2023-2026

بلدة بيت فوريك

قائمة مشاريع السنة الأولى 2023

المشروع	البرنامج	المجال
إضافة محولات جديدة	استبدال الشبكات الهوائية بكابلات أرضية	مجال البيئة والبنى التحتية
استبدال الضغط العالي الهوائي الى ارضي		
شق وتأهيل طرق زراعية	زيادة رقعة الأراضي الزراعية المستصلحة	تنمية الاقتصاد المحلي
شراء أراضي لبناء مدارس جديدة	تطوير المرافق التعليمية بالبلدة	المجال الاجتماعي

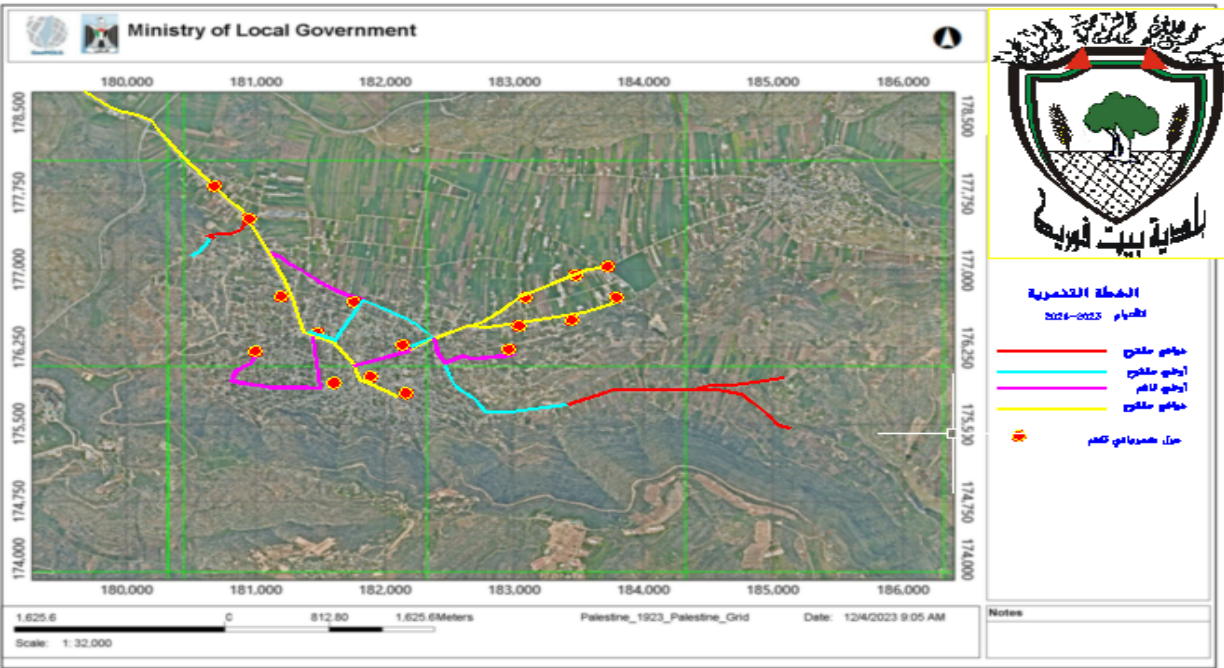
ملخص المشروع

إضافة محولات جديدة		الرقم : 1-03-EI	البرنامج:
استبدال الشبكات الهوائية بكابلات أرضية			
مكان التنفيذ	خلفية عن المشروع		
بلدة بيت فوريك (مناطق متفرقة)	<p>خدمة الكهرباء هي من اهم المشاريع التي تصب في تنمية المنطقة وتمكن الناس من الحركة بسهولة ويسر و حيث يوجد عندنا شبكة طرق مفتوحة جزء منها معبد جيد و اخر معبد يحتاج الى صيانة و الآخر يحتاج الى تعبيد و تأهيل وكما نحتاج الى فتح و شق طرق مقترحة على الهيكلية. تضع البلدية ضمن رؤيتها الاستراتيجية الحالية شبكة الطرق الداخلية في اولوياتها بحسب ما يتطلب وضع البنية التحتية لشبكة الطرق من صيانة او اعادة تأهيل وكذلك انشاء الدواوير وترسيم الشوارع. وذلك تسهيلا لحركة السكان والتخفيف من الازمات والاختناقات المرورية وصولا الى بلد ذات شوارع نظيفة ببنية تحتية جيدة تلبى الغرض المطلوب منها.</p> <p>ومن خلال دراسة واقع المجتمع الفلسطيني، وتعدد الاحياء، وبعدها، وقلة وصول خدمات البلدية لها بشكل منتظم ونتيجة للزيادة المستمرة في عدد السكان، نبعت فكرة المشروع وحيويته وضرورته للمواطنين على واقع تحسين خدمات البنية التحتية في بلديةجماعين خاصة المنطقة المستهدفة منها، على واقع (تحسين خدمات البنية التحتية من خلال تعبيد وصيانة وتوسعة طرق داخلية في بلدة جماعين ليتلاءم واحتياجات المواطنين)</p>		
التاريخ المتوقع للبدء بالتنفيذ			
2023			
مدة التنفيذ			
شهر واحد			
الأهداف التنموية التي يعمل على تحقيقها	عدد المستفيدين المتوقع	الفئة/ات المستهدفة (مرأة، شباب، فئات مهمشة، ...الخ)	أهداف المشروع

تطوي ور تنمية الاقتصاد المحلي في بلدة بيت فوريك	<ul style="list-style-type: none"> 5000 10000 	<ul style="list-style-type: none"> كافة سكان البلدة 15000 نسمة 	<ul style="list-style-type: none"> رفع القدرة الكهربائية تطوير شبكة الضغط المتوسط لزيادة التحكم بها أثناء أعمال الصيانة وتقليل نسبة الفاقد لمستويات متدنية أخرى
المشاريع التي تمثل متطلباً سابقاً للمشروع	وصف مختصر لمكونات المشروع وتكاليفها التقديرية		
	التكلفة التقديرية (\$1000 X) حسب سنوات الخطة	عناصر المشروع (بما في ذلك خدمات استشارية، معدات، بضائع، ... الخ) حسب مرحلته	
<ul style="list-style-type: none"> عمل مخططات أولية مع دراسة تكاليف المشروع 	الأولى		
	-	1. اعمال استشارية	
	5000	2. أعمال توريد وتركيب أبراج	
	1000	3. تمديد خطوط ضغط متوسط	
	35000	4. تركيب محول لحي الشهيد ابو عمار مع كافة الاكسسوارات	
10000	5. اكتاف الطريق		
موزعة على عام واحد	5000	المجموع (بالأرقام) دولار أمريكي	
عملية الإدارة والتشغيل والصيانة		متطلبات الأراضي (في حالة المشروع ذي بعد مكاني)	

<ul style="list-style-type: none"> • كيف؟ • الطاقم الهندسي , دائرة الهندسة والمشاريع 	<input checked="" type="checkbox"/> الأرض متوفرة <input type="checkbox"/> الأرض غير متوفرة <input type="checkbox"/> المشروع ليس ذي بعد مكاني
<ul style="list-style-type: none"> • من؟ • دائرة الهندسة والمشاريع 	في حالة عدم توفر الأرض، ما هي الترتيبات اللازمة لتوفيرها؟
<ul style="list-style-type: none"> • العائد المادي السنوي المتوقع (\$)؟ • لا يوجد 	<ul style="list-style-type: none"> •
<input type="checkbox"/> لا <input checked="" type="checkbox"/> نعم	هل المشروع ذو بعد مكاني؟ اذا كان نعم أدرج الخارطة
جهة التنفيذ المقترحة	
جهات أخرى (حدد)	الهيئة المحلية (حدد القسم/الأقسام المعنية)
لا يوجد	<ul style="list-style-type: none"> • قسم الكهرباء
جهة التمويل المقترحة	
جهات أخرى (حدد)	الهيئة المحلية (حدد ما يلي)
<ul style="list-style-type: none"> • لا يوجد 	<ul style="list-style-type: none"> • بند الموازنة التي يندرج المشروع ضمنه : تعبيد شوارع • تكاليف تنفيذ المشروع: <input checked="" type="checkbox"/> متوفرة <input type="checkbox"/> متوفرة جزئيا <input type="checkbox"/> غير متوفرة
هل تم الحصول على موافقتها المبدئية: <input checked="" type="checkbox"/> نعم <input type="checkbox"/> لا	
المصادر/الاحتياجات اللازمة لتنفيذ المشروع	
<ul style="list-style-type: none"> • بناء قدرات الجهة المنفذة: <input checked="" type="checkbox"/> غير مطلوب <input type="checkbox"/> مطلوب (حدد): 	<ul style="list-style-type: none"> • الموارد البشرية: <input checked="" type="checkbox"/> متوفرة <input type="checkbox"/> متوفرة جزئيا <input type="checkbox"/> غير متوفرة • دراسات/مخططات: <input type="checkbox"/> متوفرة <input type="checkbox"/> متوفرة جزئيا <input checked="" type="checkbox"/> غير متوفرة

<input type="checkbox"/> مطلوب جزئيا <input checked="" type="checkbox"/> مطلوب <input type="checkbox"/> دعم جماهيري: <input type="checkbox"/> غير مطلوب		
الآثار المتوقعة لتنفيذ المشروع		
تدابير التخفيف:	سلبية:	ايجابية:
<ul style="list-style-type: none"> • اعلام الناس عن موعد فصل وارجاع التيار الكهربائي 	<ul style="list-style-type: none"> • فصل التيار الكهربائي عن بعض الأحياء أثناء التنفيذ 	<ul style="list-style-type: none"> • تحسين القدرة الكهربائية للأحياء المستهدفة
<ul style="list-style-type: none"> • أخذ كافة اجراءات السلامة العامة 	<ul style="list-style-type: none"> • اصابات أثناء العمل 	
المخاطر /المعيقات التي تواجه تنفيذ المشروع		
إجراءات التغلب عليها	المخاطر/المعيقات	
<ul style="list-style-type: none"> • عمل توعية للمواطنين حول أهمية خدمة الكهرباء لضمان مستقبل أفضل لبلدة بيت فوريك واهمية توفير خدمات البنية التحتية وتحسينها خاصة في مجال الكهرباء 	<ul style="list-style-type: none"> • ممانعة أصحاب الملكيات من وضع الأبراج على الواجهة الأمامية لأراضيهم 	
	<ul style="list-style-type: none"> • عدم ايجاد تمويل للمشروع 	
خارطة البعد المكاني للمشروع		



ملخص المشروع

اسم المشروع: استبدال الضغط العالي الهوائي الى ارضي		الرقم : EI-01-2	البرنامج: استبدال الشبكات الهوائية بكابلات أرضية
مكان التنفيذ	خلفية عن المشروع		
بيت فوريك	تعتبر البلدية مركز ومصدر الخدمات الأول لسكانها وكونها المسؤولة المسؤولة الأكبر في تحسين البنية التحتية للتجمع ويقع على عاتقها، فمن الضروري جدا أن تتمتع البلديات ببنية تحتية ممتازة وأمنة وتمكنها من تقديم الخدمات للمتلقين بالإضافة لوجود كادر قوي ومؤهل بكل الإمكانيات المادية والمعنوية قادر على تقديم الخدمات في الظروف الطارئة قبل العادية منها وبشكل آمن. إن التيار الكهربائي الذي يخدم بلدة بيت فوريك يمر في معظمه من خلال كابلات هوائية قريبة من أماكن		
التاريخ المتوقع للبدء بالتنفيذ			
2023			
مدة التنفيذ			

		السكن وتكاد تلامس المنازل وخصوصا بأماكن التجاري الطولي حيث البناء يتم على حدود الشوارع حسب النظام ، وهذا يشكل خطرا آنيا على حياة السكان والعاملين بتلك المناطق وخطر مستقبلي لتسببها للأمراض السرطانية نتيجة التعرض الدائم لمجالات التيار الكهربائي على المدى البعيد ، لذا تنتظر البلدية للتخلص من شبكات الضغط العالي والمتوسط بالدرجة الأولى واسبدالها بكوابل أرضية لانتهاء تلك الاخطار المذكورة	
خمس شهور			
أهداف المشروع	الفئة/ات المستهدفة (مرأة، شباب، فئات مهمشة،... الخ)	عدد المستفيدين المتوقع	الأهداف التنموية التي يعمل على تحقيقها
<ul style="list-style-type: none"> تطوير البنية التحتية للمنطقة. تحسين مستوى السلامة المرور 	<ul style="list-style-type: none"> 15000 نسمة : كافة السكان 	<ul style="list-style-type: none"> مباشر: 5000 غير مباشر: 1000 	<ul style="list-style-type: none"> تحسين وضع قطاع الكهرباء بالبلدة
وصف مختصر لمكونات المشروع وتكاليفها التقديرية		المشاريع التي تمثل متطلبا سابقا للمشروع	
عناصر المشروع		التكلفة التقديرية (\$1000 X)	
(بما في ذلك خدمات استشارية، معدات، بضائع، ... الخ)		حسب سنوات الخطة	
حسب مراحله		الأولى	
1. أعمال حفریات		10000	
		مشروع شق الطرق المقترحة على المخطط الهيكلي واحواض التسوية.	

	20000	2. أعمال ردم والتهيئة والتعبيد
	70000	3. أعمال التمديد
موزع على سنة واحدة	100000 دولار	المجموع (بالأرقام) دولار أمريكي
عملية الإدارة والتشغيل والصيانة		متطلبات الأراضي (في حالة المشروع ذي بعد مكاني)
<ul style="list-style-type: none"> • كيف؟ • يتم تفقد وضع الشوارع قبل وبعد فصل الشتاء واجراء الصيانة اللازمة 	<input checked="" type="checkbox"/> الأرض متوفرة <input type="checkbox"/> الأرض غير متوفرة <input type="checkbox"/> المشروع ليس ذو بعد مكاني	
<ul style="list-style-type: none"> • من؟ • الطاقم الهندسي_ دائرة الهندسة والمشاريع 	<ul style="list-style-type: none"> • في حالة عدم توفر الأرض، ما هي الترتيبات اللازمة لتوفيرها؟ 	
<ul style="list-style-type: none"> • العائد المادي السنوي المتوقع (\$)؟ • لا يوجد عائد مادي 	<ul style="list-style-type: none"> • 	
<input type="checkbox"/> نعم <input checked="" type="checkbox"/> لا	هل المشروع ذو بعد مكاني؟ اذا كان نعم أدرج الخارطة	
جهة التنفيذ المقترحة		

الهيئة المحلية (حدد القسم/الأقسام المعنية)		جهات أخرى (حدد)
<ul style="list-style-type: none"> دائرة الهندسة والمشاريع 		<ul style="list-style-type: none"> وزارة الحكم المحلي
جهة التمويل المقترحة		
الهيئة المحلية (حدد ما يلي)		جهات أخرى (حدد)
<ul style="list-style-type: none"> بند الموازنة التي يندرج المشروع ضمنه 		وزارة المالية، مؤسسات مانحة من خلال صندوق اقراض وتطوير البلديات.
تكاليف تنفيذ مكون البرنامج/المشروع		هل تم الحصول على موافقتها المبدئية؟ <input checked="" type="checkbox"/> نعم <input type="checkbox"/> لا
<ul style="list-style-type: none"> <input checked="" type="checkbox"/> متوفرة <input type="checkbox"/> متوفرة جزئياً <input type="checkbox"/> غير متوفرة 		
المصادر/الاحتياجات اللازمة لتنفيذ المشروع		
<ul style="list-style-type: none"> الموارد البشرية <input checked="" type="checkbox"/> متوفرة <input type="checkbox"/> متوفرة جزئياً <input type="checkbox"/> غير متوفرة دراسات/مخططات <input checked="" type="checkbox"/> متوفرة <input type="checkbox"/> متوفرة جزئياً <input type="checkbox"/> غير متوفرة 		<ul style="list-style-type: none"> بناء قدرات الجهة المنفذة <input checked="" type="checkbox"/> غير مطلوب <input type="checkbox"/> مطلوب (حدد): _____ دعم جماهيري <input checked="" type="checkbox"/> مطلوب <input type="checkbox"/> مطلوب جزئياً
الآثار المتوقعة لتنفيذ المشروع		
اجابية:	سلبية:	تدابير التخفيف:
(1) تحسين السلامة العامة بالبلدة	(1) اغلاق قطع الطرق على الأحياء (2) اثاره الغبار والأتربة.	(1) ايجاد طرق بديلة لحين اتمام المشروع. (2) رش المياه باستمرار.

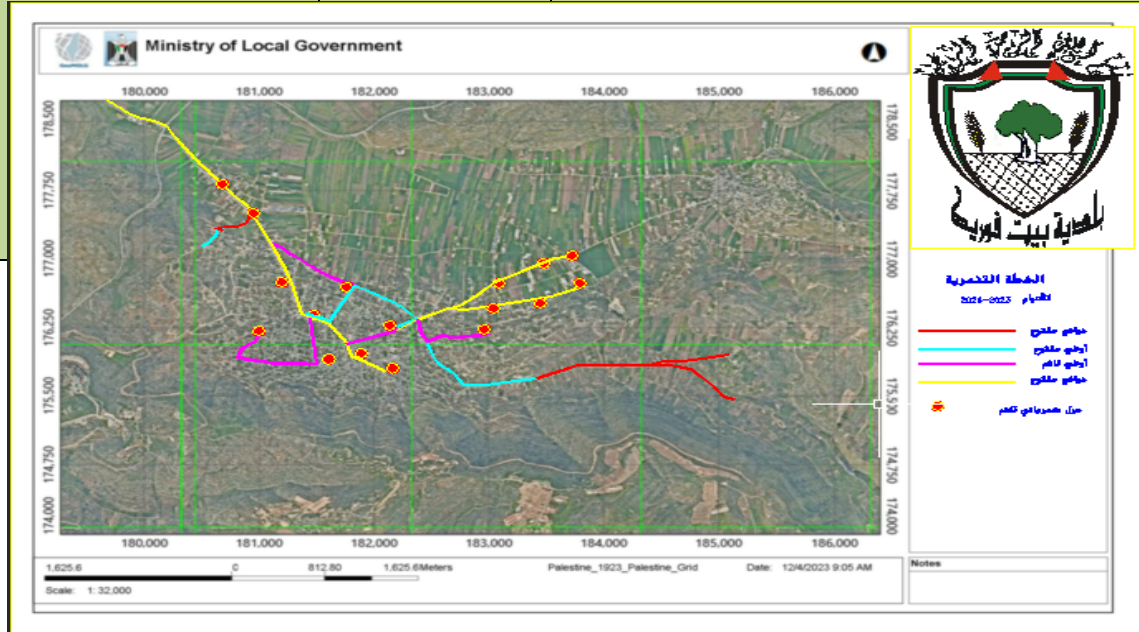
<p>(3) تنظيم اوقات العمل بما يتناسب مع السكان.</p>	<p>(3) الضجيج</p>	
<p>المخاطر /المعيقات التي تواجه تنفيذ المشروع</p>		
<p>إجراءات التغلب عليها</p>	<p>المخاطر/المعيقات</p>	
<p>وجود تمويل من سلطة الطاقة</p>	<ul style="list-style-type: none"> • عدم وجود التمويل الكافي 	
	<ul style="list-style-type: none"> • 	
<ul style="list-style-type: none"> • 	<ul style="list-style-type: none"> • 	
<ul style="list-style-type: none"> • 	<ul style="list-style-type: none"> • 	
<ul style="list-style-type: none"> • 	<ul style="list-style-type: none"> • 	
<p>خارطة البعد المكاني المشروع</p>		

ملخص المشروع

اسم المشروع:

الرقم : LE-02-04

البرنامج: شق وتأهيل طرق زراعية



مكان التنفيذ		خلفية عن المشروع	
بيت فوريك	<p>تعتبر البلديات مركز ومصدر الخدمات الأول لتجمعاتها وكونها المسؤولة المسؤولة الأكبر في تحسين البنية التحتية للتجمع ويقع على عاتقها، فمن الضروري جدا أن تتمتع البلديات ببنية تحتية ممتازة تمكنها من تقديم الخدمات للمتلقين بالإضافة لوجود كادر قوي ومؤهل بكل الإمكانيات المادية والمعنوية قادر على تقديم الخدمات في الظروف الطارئة قبل العادية منها.</p> <p>تعتبر بلدة بيت فوريك من البلديات الزراعية وذلك كونها تتمتع بخاصية خصوبة التربة واعتدال المناخ وتوفر الخبرات لدى سكان المنطقة وأيضا الاهتمام منقطع النظير لأصحاب الأراضي بالحفاظ على هذه الأرض رغم المعوقات التي تعاني منها هذه المنطقة في الفترة الأخيرة وعزوف جيل الشباب عن العمل في هذا القطاع الحيوي والمهم واتجاههم إلى مجالات أخرى 'وفي الفترة الأخيرة تأثرت المنطقة من ظاهرة انحباس الأمطار لفترات طويلة وعدم كفاية الأمطار المتساقطة كونها اقل من معدلاتها المعتادة مما اثر على غزارة المنتج 'ونتج عن ذلك اتجاه المزارعين على الاعتماد بشكل رئيسي على شجرة الزيتون كونها تتحمل الظروف الجوية الصعبة وشح الأمطار. مما أدى الى ظهور هذه كقضية في التخطيط فان القطاع بحاجة إلى تطوير من خلال المشاريع الموضحة أدناه.</p>	<p>التاريخ المتوقع للبدء بالتنفيذ</p>	<p>2023</p>
مدة التنفيذ			
خمس شهور			
الأهداف التنموية التي يعمل على تحقيقها			
عدد المستفيدين المتوقع	الفئة/ات المستهدفة (مرأة، شباب، فئات مهمشة، ... الخ)	أهداف المشروع	

<ul style="list-style-type: none"> تحسين وضع قطاع الزراعي 	<ul style="list-style-type: none"> مباشر: 200 غير مباشر: مباشر: 8000 	<ul style="list-style-type: none"> 15000 نسمة: المزارعون 	<ul style="list-style-type: none"> تحسين الوصول للأراضي الزراعية زيادة رقعة الأراضي المستصلحة
المشاريع التي تمثل متطلباً سابقاً للمشروع		وصف مختصر لمكونات المشروع وتكاليفها التقديرية	
مشروع شق الطرق المقترحة على المخطط الهيكلي واحواض التسوية.		التكلفة التقديرية (\$1000 X) حسب سنوات الخطة	عناصر المشروع (بما في ذلك خدمات استشارية، معدات، بضائع، ... الخ) حسب مراحله
		الأولى	
		100000	4. أعمال شق وتوسعة أعمال ردم واستبدال تربة
		40000	5. أعمال شق وتركيب جدران
5000	6. أعمال اعبارات		
موزع على سنة واحدة	150000 دولار	المجموع (بالأرقام) دولار أمريكي	
عملية الإدارة والتشغيل والصيانة		متطلبات الأراضي (في حالة المشروع ذي بعد مكاني)	
		<input type="checkbox"/> الأرض متوفرة	<input checked="" type="checkbox"/> الأرض متوفرة

- كيف؟

 المشروع

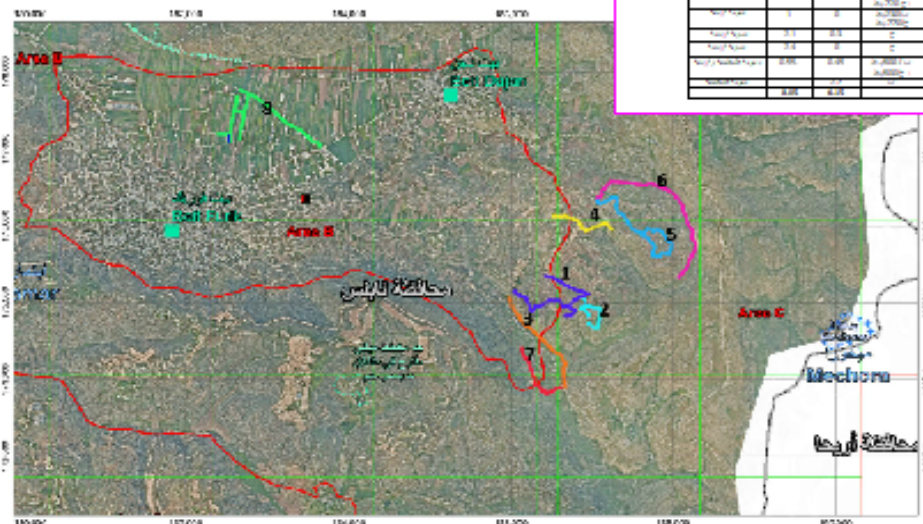
 الأرض غير متوفرة

 الأرض متوفرة

ليس ذو بعد مكاني	<ul style="list-style-type: none"> • يتم تفقد وضع الشوارع قبل وبعد فصل الشتاء واجراء الصيانة اللازمة
في حالة عدم توفر الأرض، ما هي الترتيبات اللازمة لتوفيرها؟	<ul style="list-style-type: none"> • من؟ • الطاقم الهندسي_دائرة الهندسة والمشاريع
•	<ul style="list-style-type: none"> • العائد المادي السنوي المتوقع (\$)؟ • لا يوجد عائد مادي
هل المشروع ذو بعد مكاني؟ اذا كان نعم أدرج الخارطة	<p>لا <input type="checkbox"/> نعم <input checked="" type="checkbox"/></p>
جهة التنفيذ المقترحة	
الهيئة المحلية (حدد القسم/الأقسام المعنية)	جهات أخرى (حدد)
• دائرة الهندسة والمشاريع	• مركز أبحاث الأراضي
جهة التمويل المقترحة	
الهيئة المحلية (حدد ما يلي)	جهات أخرى (حدد)
• بند الموازنة التي يندرج المشروع ضمنه	وزارة المالية، مؤسسات مانحة من خلال صندوق اقراض وتطوير البلديات.
تكاليف تنفيذ مكون البرنامج/المشروع	هل تم الحصول على موافقتها المبدئية؟ <input checked="" type="checkbox"/> نعم
• <input checked="" type="checkbox"/> متوفرة <input type="checkbox"/> متوفرة جزئياً <input type="checkbox"/> غير متوفرة	لا <input type="checkbox"/>
المصادر/الاحتياجات اللازمة لتنفيذ المشروع	

<ul style="list-style-type: none"> • الموارد البشرية <input checked="" type="checkbox"/> متوفرة <input type="checkbox"/> متوفرة جزئياً • <input type="checkbox"/> غير متوفرة • دراسات/مخططات <input checked="" type="checkbox"/> متوفرة <input type="checkbox"/> متوفرة جزئياً <input type="checkbox"/> غير متوفرة 		<ul style="list-style-type: none"> • بناء قدرات الجهة المنفذة <input checked="" type="checkbox"/> غير مطلوب • <input type="checkbox"/> مطلوب (حدد): _____ • دعم جماهيري <input checked="" type="checkbox"/> مطلوب <input type="checkbox"/> مطلوب جزئياً
الآثار المتوقعة لتنفيذ المشروع		
إيجابية:	سلبية:	تدابير التخفيف:
<p>(2) سهولة وصول المزارعين لأراضيهم</p> <p>(3) زيادة الأراضي المستصلحة</p>	<p>- اغلاق الطرق على المزارعين</p> <p>- اشارة الغبار والأتربة ومخلفات العمل على الرضي المواطنين الضجيج</p> <p>- خلع الاشجار المثمرة</p>	<p>- ايجاد طرق بديلة لحين اتمام المشروع.</p> <p>- رش المياه باستمرار.</p> <p>- تنظيم اوقات العمل بما يتناسب مع المزارعين .</p> <p>- التخلص من مخلفات العمل اولاً بأول</p> <p>- اعادة زرع الاشجار وريها</p>
المخاطر /المعيقات التي تواجه تنفيذ المشروع		
المخاطر/المعيقات	إجراءات التغلب عليها	

تجهيز الملفات القانونية قبل البدء بالعمل محاولة اختيار الأوقات المناسبة	• عدم القدرة على شق الطرق الواقعة في منطقة ج
توعية المزارعين وبيان أهمية المشروع	• معارضة بعض المزارعين على شق الطرق الزراعية
خارطة البعد المكاني المشروع	



الرقم	الاسم	المساحة (م.م)	عدد السكان	عدد الوحدات السكنية	عدد الوحدات التجارية
1	المنطقة الأولى	1.5	10,000	1,000	500
2	المنطقة الثانية	2.0	15,000	1,500	750
3	المنطقة الثالثة	3.0	20,000	2,000	1,000
4	المنطقة الرابعة	4.0	25,000	2,500	1,250
5	المنطقة الخامسة	5.0	30,000	3,000	1,500
6	المنطقة السادسة	6.0	35,000	3,500	1,750
7	المنطقة السابعة	7.0	40,000	4,000	2,000
8	المنطقة الثامنة	8.0	45,000	4,500	2,250
9	المنطقة التاسعة	9.0	50,000	5,000	2,500
10	المنطقة العاشرة	10.0	55,000	5,500	2,750
11	المنطقة الحادية عشر	11.0	60,000	6,000	3,000
12	المنطقة الثانية عشر	12.0	65,000	6,500	3,250
13	المنطقة الثالثة عشر	13.0	70,000	7,000	3,500
14	المنطقة الرابعة عشر	14.0	75,000	7,500	3,750
15	المنطقة الخامسة عشر	15.0	80,000	8,000	4,000
16	المنطقة السادسة عشر	16.0	85,000	8,500	4,250
17	المنطقة السابعة عشر	17.0	90,000	9,000	4,500
18	المنطقة الثامنة عشر	18.0	95,000	9,500	4,750
19	المنطقة التاسعة عشر	19.0	100,000	10,000	5,000
20	المنطقة العشرون	20.0	105,000	10,500	5,250

- المنطقة الأولى
- المنطقة الثانية
- المنطقة الثالثة
- المنطقة الرابعة
- المنطقة الخامسة
- المنطقة السادسة
- المنطقة السابعة
- المنطقة الثامنة
- المنطقة التاسعة
- المنطقة العاشرة
- المنطقة الحادية عشر
- المنطقة الثانية عشر
- المنطقة الثالثة عشر
- المنطقة الرابعة عشر
- المنطقة الخامسة عشر
- المنطقة السادسة عشر
- المنطقة السابعة عشر
- المنطقة الثامنة عشر
- المنطقة التاسعة عشر
- المنطقة العشرون

تصنيف مكونات البرامج / المشاريع للخطة المقترحة

سنة التنفيذ				تصنيفه			التكلفة التقديرية X \$1000	رقمه	إسم المكون / المشروع	البرنامج
الرابعة	الثالثة	الثانية	الأولى	متمنى	محتمل	مضمون				
0	0	320	0	0	320	0	320	EI-01	توفير خدمة المياه لكافة أنحاء البلدة - تمديد شبكات مياه جديدة ومؤهلة فنياً بطول 9 كم -بناء خزانات مياه جديد في منطقة جبل العين وخزان في حي الشهيد ابو عمار . -صيانة وتغيير وإعادة تأهيل للشبكات القديمة -تأهيل ينابيع مياه (متمنى)	
100	100	100	0	0	300	0	300			
0	75	75	0	0	150	0	150			
50	0	0	0	50	0	0	50			
0	0	35	0	0	0	35	35	EI-02	توفير خدمة الصرف الصحي لكافة أنحاء البلدة عمل دراسات فنية لمحطة الضخ وتوسعة الشبكة اضافة شبكة صرف صحي للأحياء غير المخدومة	
1000	0	0	0	1000	0	0	1000			
25	25		50	0	50	50	100	EI-03	استبدال الشبكات الهوائية بكابلات أرضية إضافة محولات جديدة استبدال الضغط العالي الهوائي الى ارضي صيانة وتغيير الشبكات القديمة إلى نظام	
100	100	0	100	0	200	100	300			
100	100	0	0	0	100	100	200			

									(ABC) .	
0	100	100	0	0	100	100	200	EI-04	اضافة خطوط تصريف مياه بالمناطق المنخفضة من البلدة	تطوير نظام تصريف مياه الأمطار
200	200	0	0	0	400	0	400	LE-01	بناء فرع مهني	توفير مرافق عامة للتعليم المهني
100	0	0	0	0	100	0	100		تزويد الفرع المهني بالتجهيزات اللوجستية اللازمة للتشغيل.	
2	3	3	0		8		8	LE-01	تزويد المزارعين بالأشتال والاسمدة	زيادة رقعة الأراضي الزراعية المستصلحة
50	50	0	0	0	100	0	100		حفر ابار زراعية	
0	50	50	0	0	100	0	100		استصلاح وتأهيل أراضي البور	
0	0	0	150	0	0	150	150		شق وتأهيل طرق زراعية بطول 10كم	

تصنيف مكونات البرامج / المشاريع للخطة المقترحة

سنة التنفيذ				تصنيفه			التكلفة التقديرية	رقمه	إسم المكون / المشروع	البرنامج
الرابعة	الثالثة	الثانية	الأولى	متمنى	محتمل	مضمون				
0	0	150	150	0	0	300	300	SO-01	شراء أراضي لبناء مدارس جديدة	تطوير المرافق التعليمية بالبلدة
10	20	30	0	0	60	0	60		صيانة جميع المدارس القائمة.	
500	500	0	0	0	1000	0	1000		بناء مدرسة نوذجية جديدة	
150	150	0	0	0	300	0	300	SO-02	شراء أرض لبناء مركز صحي شامل	توفير خدمات صحية شاملة للمواطنين
1000	700	0	0	1700	0	0	1700		بناء مركز صحي شامل	
0	300		0	0	300	0	300	SO-03	شراء أرض لبناء مركز تأهيل معاقين	توفير مراكز تأهيل لذوي الإعاقة
500	0	0	0	0	500	0	500		بناء مركز معاقين	
0	30	0	0	0	30	0	30	GG-01	حوسبة نظام البلدية للدائرة الهندسية	توفير خدمات طارئة في البلدة
70	0	0	0	0	70	0	150		شراء وتجهيز سيارات اسعاف عدد 1	

0	0	120	0	0	120	0	120		شراء حفار عجل	
200	0	0	0	0	×	0	200		شراء سيارة اطفائية	
0	0	60			60	0	60		شراء أجهزة رفع مساحي لقسم الهندسة	
0	25	0	0	0	25	0	25		شراء أجهزة ومعدات لوجستية للقسم الهندسي	
5	5	5	0	0	15	0	15		تنفيذ أنشطة لرفع قدرات وكفاء البلدية في إدارة وتقديم الخدمات	
25	25	0	0	0	50	0	50		تنفيذ وشراء محوسبة لكافة الدوائر بالبلدية	